


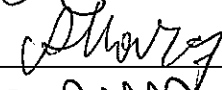



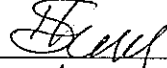
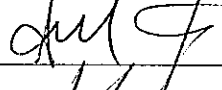



ROMÂNIA
JUDEȚUL BOTOȘANI
CONSILIUL LOCAL AL COMUNEI COȘULA


TABEL
CU SEMNĂTURILE CONSILIERILOR PRIVIND SITUAȚIA VOTULUI PENTRU
HOTĂRÂREA CONSILIULUI LOCAL

privind implementarea proiectului
„Modernizare drumuri comunale si satesti in Comuna Cosula, judetul Botosani”

Nr. crt.	Numele și prenumele	SITUAȚIA VOTULUI		
		PENTRU	CONTRA	ABȚINERI
1	BORFOTINĂ MIRCEA			
2	CHELARU EUGENIA- ELENA			
3	COBZARIU VIRGIL			
4	MARCU ASPAZIA			
5	MIRONICĂ MIHAELA			
6	MURGU-PÎSLARU DANIELA			
7	NECHIFOR ELENA			
8	PURICE CAMELIA ADRIANA			
9	SURUGIU MIHAI			
10	ȚĂRUȘ IONEL			
11	ȚIVLICĂ ALEXANDRU			

PREȘEDINTE DE ȘEDINȚĂ,
CONSILIER,

ȚIVLICĂ ALEXANDRU



CONTRASEMNEAZĂ
SECRETAR AL COMUNEI,

BORFOTINĂ MIHAELA-ELENA



ROMÂNIA
Județul Botosani
CONSILIUL LOCAL AL Comunei Cosula
Cod de înregistrare fiscală: 15676400



HOTĂRÂREA

nr.121 din 27.10.2015

privind implementarea proiectului

„Modernizare drumuri comunale si satesti in Comuna Cosula, judetul Botosani”

Având în vedere temeiurile juridice, respectiv prevederile:

- a) art. 120 și art. 121 alin. (1) și (2) din Constituția României, republicată;
- b) art. 8 și 9 din Carta europeană a autonomiei locale, adoptată la Strasbourg la 15 octombrie 1985, ratificată prin Legea nr. 199/1997;
- c) art. 7 alin. (2) și art. 1166 și următoarele din Legea nr. 287/2009 privind Codul civil, republicată, cu modificările ulterioare, referitoare la contracte sau convenții;
- d) art. 20 și 21 din Legea cadru a descentralizării nr. 195/2006;
- e) art. 36 alin. (2) lit. b) și d) din Legea administrației publice locale nr. 215/2001, republicată, cu modificările și completările ulterioare;
- f) Legea nr. 273/2006 privind finanțele publice locale, cu modificările și completările ulterioare;

Tinând seama de prevederile art. 43 alin. (4) din Legea nr. 24/2000 privind normele de tehnică legislativă pentru elaborarea actelor normative, republicată, cu modificările și completările ulterioare,

În temeiul prevederilor art. 45 alin. (1) și celor ale art. 115 alin. (1) lit. b) din Legea administrației publice locale nr. 215/2001, republicată, cu modificările și completările ulterioare,

Luând act de:

- a) referatul de aprobare prezentat de către primarul comunei Cosula, în calitate sa de inițiator, înregistrat cu nr. 5425/26.10.2015, prin care se susține necesitatea și oportunitatea proiectului, constituind un aport pentru dezvoltarea colectivității;
- b) raportul compartimentului de resort din cadrul aparatului de specialitate al primarului, înregistrat cu nr. 5425/26.10.2015, prin care se motivează, în drept și în fapt, necesitatea și oportunitatea proiectului, constituind un aport pentru dezvoltarea colectivității;

raportul comisiei de specialitate a Consiliului Local al comunei Cosula, judetul Botosani, constatând necesitatea de a asigura resursele financiare pentru realizarea investițiilor publice de interes local, a căror documentație tehnico-economică/notă de fundamentare a fost aprobată prin Hotărârea Consiliului Local nr.120/2015 privind aprobarea indicatorilor tehnico - economici pentru obiectivul de investitie

Modernizare drumuri comunale si satesti in Comuna Cosula, judetul Botosani,

Consiliul Local al comunei Cosula, județul Botosani adoptă prezenta hotărâre.

HOTARASTE :

Art. 1. - Se aprobă necesitatea, oportunitatea și implementarea proiectului „Modernizare drumuri comunale și satești în Comuna Cosula, județul Botosani”, denumit în continuare Proiectul, în vederea accesării unor fonduri în cadrul Masurii 7.2 „Investiții în crearea și modernizarea infrastructurii de baza la scara mică”

Art. 2. - Cheltuielile aferente Proiectului se prevăd în bugetul local pentru perioada de realizare a investiției, în cazul obținerii finanțării prin Programul Național de Dezvoltare Rurală - P.N.D.R., potrivit legii.

Art. 3. - Autoritățile administrației publice locale se obligă să asigure veniturile necesare acoperirii cheltuielilor de mentenanță a investiției pe o perioadă de minimum 5 ani de la data efectuării ultimei plăți în cadrul Proiectului.

Art. 4. - Numărul locuitorilor și operatorii economici deserviți de Proiect, după caz, precum și caracteristicile tehnice ale Proiectului, sunt cuprinse în anexă, care este parte integrantă din prezenta hotărâre.

Art. 5. - Reprezentantul legal al comunei este, potrivit legii, domnul primar Acatrinei Mircea, în calitate sa de ordonator principal de credite.

Art. 6. - Aducerea la îndeplinire a prezentei hotărâri se asigură de către primarul comunei Cosula, județul Botosani.

Art. 7. - Prezenta hotărâre se comunică, prin intermediul secretarului comunei Cosula, județul Botosani, în termenul prevăzut de lege, primarului comunei Cosula, județul Botosani și prefectului județului Botosani și se aduce la cunoștință publică prin afișarea la sediul primăriei, precum și pe pagina de internet www.primariacosula.ro.

PREȘEDINTE DE ȘEDINȚĂ,

CONSILIER,

CONTRASEMNEAZĂ

SECRETARUL COMUNEI,

TIVLICI ALEXANDRU



BORFOTINA MIHAELA-ELENA



ANEXA

1. Numarul locuitorilor deserviti de proiect este 2944 loc conform Recensamantul Populatiei 2011.

2. Caracteristicile tehnice ale proiectului sunt:

Lungimea totală a drumurilor locale ce vor fi modernizate este de 4832,00 m. Traseul este alcatuit dupa cum urmeaza:

Nr. crt.	Denumire strada	Lungime strada (m)
1	Drum comunal DC 52	450,00
	Drum comunal DC 52E	2100,00
	Drum comunal DC 52F	282,00
	Drum comunal DC 52G	1200,00
	Drum satesc DS 625	150,00
	Drum satesc DS 653	120,00
	Drum satesc DS 117	170,00
	Drum satesc DS 109	190,00
	Drum satesc DS 100	170,00
	Total	4832,00

Lungimea totala a drumurilor aferente investitiei „**Modernizare drumuri comunale si satesti in Comuna Cosula, judetul Botosani**” este de 4,832 km. Drumurile ce urmeaza a fi modernizate sunt:

- **DC 52** începe din drumul județean DJ 208H și se termină după intersecția cu drumul comunal DC 52F, la ieșirea din localitatea Coșula;

- **DC 52E** începe din drumul județean DJ 208H, traversează pârâul Miletin, străbate localitatea Șupitca asigurând accesul direct la Biserica Ortodoxă ”Sf. Gheorghe” și Parcul Șupitca, intersectează drumul comunal DC 52D și se termină la ieșirea din localitate;


- **DC 52F** începe din drumul comunal DC 52, asigură accesul direct la Cimitirul Ortodox Coșula și se termină la ieșirea din localitatea Coșula;

- **DC 52G** începe din drumul județean DJ 208H, traversează localitatea Coșula și se termină la ieșirea din localitate;

- **DS 625** începe din drumul județean DJ 208H și se termină la intersecția cu drumul sătesc DS 653, în interiorul localității Coșula;
- **DS 653** începe din drumul sătesc DS 625, se termină în interiorul localității Coșula și asigură accesul direct la Mănăstirea Coșula;
- **DS 117** începe din drumul național DN 28B și se termină la intersecția cu drumul sătesc DS 109, în interiorul localității Buda;
- **DS 109** începe din drumul sătesc DS 117, intersectează drumul sătesc DS 100 și se termină la intersecția cu drumul județean DJ 208H, în interiorul localității Buda;
- **DS 100** începe din drumul sătesc DS 109, asigură accesul direct la Biserica Ortodoxă "Sf. Arh. Mihail și Gavril" și se termină la intersecția cu drumul sătesc DS 53, în interiorul localității Buda.

3. Lista agentilor economici, deserviți de proiect, care va conține denumirea, adresa, activitatea desfășurată, domeniul de activitate

NR. CR. T.	DENUMIRE AGENT ECONOMIC/ INSTITUTII PUBLICE	ADRESA	ACTIVITATI DESFASURATE	DOMENIUL DE ACTIVITATE	PROIECT CU FINANTARE EUROPEANA (daca este cazul)
1	SC MISTERRIEN SRL				
2	BISERICA SF GHEORGHE SUPITCA				
3	SCOALA GENERALA CL I-IV SUPITCA				
4	PARCUL SUPITCA				
5	ASOCIATIA RROMILOR				
6	CAMIN CULTURAL				
7	CASA PAROHIALA				
8	SC SALVA TERRA SRL				
9	SC MON BIJOU SRL				
10	II UNGUREANU IOAN				
11	II TIVLIC MIHAI				
12	II COBZARIU				




	MIHAI				
13	II BALAN IOAN				
14	BISERICA SF IMPARATI CONSTANTIN SI ELENA + CIMITIR				
15	Complexul Monahal Coșula				
16	BISERICA BUDA				
17	SCOALA GEN I- IV BUDA				
18	II SPATARU NICOLETA				
19	COOP AGRICOLA „MIEREA URSULUI,,				

4. De asemenea drumurile deservesc si urmatoarele obiective de interes public


Nr. Crt	Denumire institutie publica	Adresa	Proiect cu finantare europeana (daca este cazul)
1	Complexul Monahal Coșula - Manastirea Cosula		
2	Biserica Ortodoxă "Sf. Gheorghe"		
3	Parcul Șupitca		
4	Cimitirul Ortodox Coșula		
5	Biserica Ortodoxă "Sf. Arh. Mihail și Gavril"		

Primar,
Acatrinei Mircia

CONSILIUL LOCAL COȘULA
Nr.5425/27.10.2015

PROCES VERBAL
de avizare al comisiei de specialitate,
încheiat astăzi 27.10.2015



ORDINEA DE ZI:

Proiect de privind implementarea proiectului
„Modernizare drumuri comunale si satesti in Comuna Cosula, judetul Botosani”

PROBLEME:

Membrii comisiei de specialitate au dezbătut proiectul de hotărâre înscris pe ordinea de zi și fiind supus la vot, a fost aprobat în unanimitate.
Drept pentru care s-a încheiat prezentul proces verbal.

PREȘEDINTE,

NECHIFOR ELENA

SECRETAR,

MARCU ASPAZIA

Consilieri,

Surugiu Mihai

Țivlică Alexandru

Țăruș Ionel



RAPORT DE SPECIALITATE

a Comisiei pentru agricultură, activități economico-financiare, amenajarea teritoriului și urbanism, protecția mediului și turism pentru aprobarea proiectului de hotărâre privind implementarea proiectului
„Modernizare drumuri comunale si satesti in Comuna Cosula, judetul Botosani”

Având în vedere proiectul de hotărâre inițiat de domnul primar – Acatrinei Mircia - privind implementarea proiectului
„Modernizare drumuri comunale si satesti in Comuna Cosula, judetul Botosani”

membrii comisiei de specialitate au luat în dezbatere proiectul de hotărâre prezentat și emit aviz favorabil, propunând Consiliului Local Cosula să-l aprobe în forma prezentată.

PREȘEDINTE,

NECHIFOR ELENA

SECRETAR,

MARCU ASPAZIA

Consilieri,

Surugiu Mihai

Țivlică Alexandru

Țăruș Ionel

ROMÂNIA

Județul Botosani

CONSILIUL LOCAL AL Comunei Cosula

Cod de înregistrare fiscală: 15676400

**HOTĂRÂREA**

nr.121 din 27.10.2015

privind implementarea proiectului

„Modernizare drumuri comunale si satesti in Comuna Cosula, judetul Botosani”

Având în vedere temeiurile juridice, respectiv prevederile:

- g) art. 120 și art. 121 alin. (1) și (2) din Constituția României, republicată;
- h) art. 8 și 9 din Carta europeană a autonomiei locale, adoptată la Strasbourg la 15 octombrie 1985, ratificată prin Legea nr. 199/1997;
- i) art. 7 alin. (2) și art. 1166 și următoarele din Legea nr. 287/2009 privind Codul civil, republicată, cu modificările ulterioare, referitoare la contracte sau convenții;
- j) art. 20 și 21 din Legea cadru a descentralizării nr. 195/2006;
- k) art. 36 alin. (2) lit. b) și d) din Legea administrației publice locale nr. 215/2001, republicată, cu modificările și completările ulterioare;
- l) Legea nr. 273/2006 privind finanțele publice locale, cu modificările și completările ulterioare;

Tinând seama de prevederile art. 43 alin. (4) din Legea nr. 24/2000 privind normele de tehnică legislativă pentru elaborarea actelor normative, republicată, cu modificările și completările ulterioare,

În temeiul prevederilor art. 45 alin. (1) și celor ale art. 115 alin. (1) lit. b) din Legea administrației publice locale nr. 215/2001, republicată, cu modificările și completările ulterioare,

Luând act de:

- c) referatul de aprobare prezentat de către primarul comunei Cosula, în calitate sa de inițiator, înregistrat cu nr. 5425/26.10.2015, prin care se susține necesitatea și oportunitatea proiectului, constituind un aport pentru dezvoltarea colectivității;
- d) raportul compartimentului de resort din cadrul aparatului de specialitate al primarului, înregistrat cu nr. 5425/26.10.2015, prin care se motivează, în drept și în fapt, necesitatea și oportunitatea proiectului, constituind un aport pentru dezvoltarea colectivității;

raportul comisiei de specialitate a Consiliului Local al comunei Cosula, judetul Botosani, constatând necesitatea de a asigura resursele financiare pentru realizarea investițiilor publice de interes local, a căror documentație tehnico-economică/notă de fundamentare a fost aprobată prin Hotărârea Consiliului Local nr.120/2015 privind aprobarea indicatorilor tehnico - economici pentru obiectivul de investitie

Modernizare drumuri comunale si satesti in Comuna Cosula, judetul Botosani,

Consiliul Local al comunei Cosula, judetul Botosani adoptă prezenta hotărâre.

HOTARASTE :

Art. 1. - Se aprobă necesitatea, oportunitatea și implementarea proiectului „Modernizare drumuri comunale și satești în Comuna Cosula, judetul Botosani”, denumit în continuare Proiectul, în vederea accesării unor fonduri în cadrul Masurii 7.2 „Investiții în crearea și modernizarea infrastructurii de baza la scara mică”

Art. 2. - Cheltuielile aferente Proiectului se prevăd în bugetul local pentru perioada de realizare a investiției, în cazul obținerii finanțării prin Programul Național de Dezvoltare Rurală - P.N.D.R., potrivit legii.

Art. 3. - Autoritățile administrației publice locale se obligă să asigure veniturile necesare acoperirii cheltuielilor de mentenanță a investiției pe o perioadă de minimum 5 ani de la data efectuării ultimei plăți în cadrul Proiectului.

Art. 4. - Numărul locuitorilor și operatorii economici deserviți de Proiect, după caz, precum și caracteristicile tehnice ale Proiectului, sunt cuprinse în anexă, care este parte integrantă din prezenta hotărâre.

Art. 5. - Reprezentantul legal al comunei este, potrivit legii, domnul primar Acatrinei Mircia, în calitatea sa de ordonator principal de credite.


Art. 6. - Aducerea la îndeplinire a prezentei hotărâri se asigură de către primarul comunei Cosula, judetul Botosani.

Art. 7. - Prezenta hotărâre se comunică, prin intermediul secretarului comunei Cosula, judetul Botosani, în termenul prevăzut de lege, primarului comunei Cosula, judetul Botosani și prefectului județului Botosani și se aduce la cunoștință publică prin afișarea la sediul primăriei, precum și pe pagina de internet www.primariacosula.ro.

PREȘEDINTE DE ȘEDINȚĂ ,

CONSILIER,

TIVLIO



CONTRASEMNEAZĂ

SECRETARUL COMUNEI,

BORFOTINA MIHAELA ELENA



AGĂ TRIVET MIRCIA

Coșula, 27.10.2015

ROMÂNIA
JUDEȚUL BOTOȘANI
CONSILIUL LOCAL COȘULA

RAPORT DE SPECIALITATE



Numarul locuitorilor deserviti de proiect este 2944 loc conform Recensamantul Populatiei 2011.

Caracteristicile tehnice ale proiectului sunt:

Lungimea totală a drumurilor locale ce vor fi modernizate este de 4832,00 m. Traseul este alcatuit dupa cum urmeaza:

Nr. crt.	Denumire strada	Lungime strada (m)
1	Drum comunal DC 52	450,00
	Drum comunal DC 52E	2100,00
	Drum comunal DC 52F	282,00
	Drum comunal DC 52G	1200,00
	Drum satesc DS 625	150,00
	Drum satesc DS 653	120,00
	Drum satesc DS 117	170,00
	Drum satesc DS 109	190,00
	Drum satesc DS 100	170,00
	Total	4832,00

Lungimea totala a drumurilor aferente investitiei „**Modernizare drumuri comunale si satesti in Comuna Cosula, judetul Botosani**” este de 4,832 km. Drumurile ce urmeaza a fi modernizate sunt:

- **DC 52** începe din drumul județean DJ 208H și se termină după intersecția cu drumul comunal DC 52F, la ieșirea din localitatea Coșula;

- **DC 52E** începe din drumul județean DJ 208H, traversează pârâul Miletin, străbate localitatea Șupitca asigurând accesul direct la Biserica Ortodoxă ”Sf. Gheorghe” și Parcul Șupitca, intersectează drumul comunal DC 52D și se termină la ieșirea din localitate;


- **DC 52F** începe din drumul comunal DC 52, asigură accesul direct la Cimitirul Ortodox Coșula și se termină la ieșirea din localitatea Coșula;

- **DC 52G** începe din drumul județean DJ 208H, traversează localitatea Coșula și se termină la ieșirea din localitate;

- **DS 625** începe din drumul județean DJ 208H și se termină la intersecția cu drumul sătesc DS 653, în interiorul localității Coșula;
- **DS 653** începe din drumul sătesc DS 625, se termină în interiorul localității Coșula și asigură accesul direct la Mănăstirea Coșula;
- **DS 117** începe din drumul național DN 28B și se termină la intersecția cu drumul sătesc DS 109, în interiorul localității Buda;
- **DS 109** începe din drumul sătesc DS 117, intersectează drumul sătesc DS 100 și se termină la intersecția cu drumul județean DJ 208H, în interiorul localității Buda;
- **DS 100** începe din drumul sătesc DS 109, asigură accesul direct la Biserica Ortodoxă "Sf. Arh. Mihail și Gavril" și se termină la intersecția cu drumul sătesc DS 53, în interiorul localității Buda.

6. Lista agenților economici, deserviți de proiect, care va conține denumirea, adresa, activitatea desfășurată, domeniul de activitate

NR. CR. T.	DENUMIRE AGENT ECONOMIC/ INSTITUTII PUBLICE	ADRESA	ACTIVITATI DESFASURATE	DOMENIUL DE ACTIVITATE	PROIECT CU FINANTARE EUROPEANA (daca este cazul)
1	SC MISTERRIEN SRL				
2	BISERICA SF GHEORGHE SUPITCA				
3	SCOALA GENERALA CL I-IV SUPITCA				
4	PARCUL SUPITCA				
5	ASOCIATIA RROMILOR				
6	CAMIN CULTURAL				
7	CASA PAROHIALA				
8	SC SALVA TERRA SRL				
9	SC MON BIJOU SRL				
10	II UNGUREANU IOAN				
11	II TIVLIC MIHAI				
12	II COBZARIU				



	MIHAI				
13	II BALAN IOAN				
14	BISERICA SF IMPARATI CONSTANTIN SI ELENA + CIMITIR				
15	Complexul Monahal Coșula				
16	BISERICA BUDA				
17	SCOALA GEN I- IV BUDA				
18	II SPATARU NICOLETA				
19	COOP AGRICOLA „MIEREA URSULUI,,				

De asemenea drumurile deservesc si urmatoarele obiective de interes public

Nr. Crt	Denumire institutie publica	Adresa	Proiect cu finantare europeana (daca este cazul)
1	Complexul Monahal Coșula - Manastirea Cosula		
2	Biserica Ortodoxă "Sf. Gheorghe"		
3	Parcul Șupitca		
4	Cimitirul Ortodox Coșula		
5	Biserica Ortodoxă "Sf. Arh. Mihail și Gavril"		

Față de cele prezentate vă rugăm să aprobați proiectul de hotărare inițiat în acest scop

Viceprimar,
NECHIFOR ELENA

ROMÂNIA
JUDEȚUL BOTOȘANI
CONSILIUL LOCAL COȘULA



EXPUNERE DE MOTIVE

Numarul locuitorilor deserviti de proiect este 2944 loc conform Recensamantul Populatiei 2011.

Caracteristicile tehnice ale proiectului sunt:

Lungimea totală a drumurilor locale ce vor fi modernizate este de 4832,00 m. Traseul este alcatuit dupa cum urmeaza:

Nr. crt.	Denumire strada	Lungime strada (m)
1	Drum comunal DC 52	450,00
	Drum comunal DC 52E	2100,00
	Drum comunal DC 52F	282,00
	Drum comunal DC 52G	1200,00
	Drum satesc DS 625	150,00
	Drum satesc DS 653	120,00
	Drum satesc DS 117	170,00
	Drum satesc DS 109	190,00
	Drum satesc DS 100	170,00
	Total	4832,00

Lungimea totala a drumurilor aferente investitiei „Modernizare drumuri comunale si satesti in Comuna Cosula, judetul Botosani” este de 4,832 km. Drumurile ce urmeaza a fi modernizate sunt:

- DC 52 începe din drumul județean DJ 208H și se termină după intersecția cu drumul comunal DC 52F, la ieșirea din localitatea Coșula;

- DC 52E începe din drumul județean DJ 208H, traversează pârâul Miletin, străbate localitatea Șupitca asigurând accesul direct la Biserica Ortodoxă ”Sf. Gheorghe” și Parcul Șupitca, intersectează drumul comunal DC 52D și se termină la ieșirea din localitate;

- DC 52F începe din drumul comunal DC 52, asigură accesul direct la Cimitirul Ortodox Coșula și se termină la ieșirea din localitatea Coșula;

- **DC 52G** începe din drumul județean DJ 208H, traversează localitatea Coșula și se termină la ieșirea din localitate;
- **DS 625** începe din drumul județean DJ 208H și se termină la intersecția cu drumul sătesc DS 653, în interiorul localității Coșula;
- **DS 653** începe din drumul sătesc DS 625, se termină în interiorul localității Coșula și asigură accesul direct la Mănăstirea Coșula;
- **DS 117** începe din drumul național DN 28B și se termină la intersecția cu drumul sătesc DS 109, în interiorul localității Buda;
- **DS 109** începe din drumul sătesc DS 117, intersectează drumul sătesc DS 100 și se termină la intersecția cu drumul județean DJ 208H, în interiorul localității Buda;
- **DS 100** începe din drumul sătesc DS 109, asigură accesul direct la Biserica Ortodoxă "Sf. Arh. Mihail și Gavril" și se termină la intersecția cu drumul sătesc DS 53, în interiorul localității Buda.

5. Lista agentilor economici, deserviți de proiect, care va conține denumirea, adresa, activitatea desfășurată, domeniul de activitate

NR. CR. T	DENUMIRE AGENT ECONOMIC/ INSTITUTII PUBLICE	ADRESA	ACTIVITATI DESEASURATE	DOMENIUL DE ACTIVITATE	PROIECT CU FINANTARE EUROPEANA (daca este cazul)
1	SC MISTERRIEN SRL				
2	BISERICA SF GHEORGHE SUPITCA				
3	SCOALA GENERALA CL I-IV SUPITCA				
4	PARCUL SUPITCA				
5	ASOCIATIA RROMILOR				
6	CAMIN CULTURAL				
7	CASA PAROHIALA				
8	SC SALVA TERRA SRL				
9	SC MON BIJOU SRL				
10	II UNGUREANU IOAN				



11	II TIVLIC MIHAI				
12	II COBZARIU MIHAI				
13	II BALAN IOAN				
14	BISERICA SF IMPARATI CONSTANTIN SI ELENA + CIMITIR				
15	Complexul Monahal Coșula				
16	BISERICA BUDA				
17	SCOALA GEN I-IV BUDA				
18	II SPATARU NICOLETA				
19	COOP AGRICOLA „MIEREA URSULUI,,				

De asemenea drumurile deservesc si urmatoarele obiective de interes public

Nr. Crt	Denumire institutie publica	Adresa	Proiect cu finantare europeana (daca este cazul)
1	Complexul Monahal Coșula - Manastirea Cosula		
2	Biserica Ortodoxă "Sf. Gheorghe"		
3	Parcul Șupitca		
4	Cimitirul Ortodox Coșula		
5	Biserica Ortodoxă "Sf. Arh. Mihail și Gavril"		

Față de cele prezentate vă rugăm să aprobați proiectul de hotărare inițiat în acest scop

Primar,
Acatrinei Mirela

