










ROMÂNIA
JUDEȚUL BOTOȘANI
CONSILIUL LOCAL AL COMUNEI COȘULA

TABEL
CU SEMNĂTURILE CONSILIERILOR PRIVIND SITUAȚIA VOTULUI PENTRU
HOTĂRÂREA CONSILIULUI LOCAL

privind aprobarea indicatorilor tehnico - economici pentru obiectivul de investitie **Modernizare drumuri comunale si satesti in Comuna Cosula, judetul Botosani**

| Nr. crt. | Numele și prenumele | SITUAȚIA VOTULUI | | |
|----------|------------------------|---|--------|---|
| | | PENTRU | CONTRA | ABȚINERI |
| 1 | BORFOTINĂ MIRCEA |  | | |
| 2 | CHELARU EUGENIA-ELENA |  | | |
| 3 | COBZARIU VIRGIL |  | | |
| 4 | MARCU ASPAZIA |  | | |
| 5 | MIRONICĂ MIHAELA |  | | |
| 6 | MURGU-PÎSLARU DANIELA | | | |
| 7 | NECHIFOR ELENA |  | | |
| 8 | PURICE CAMELIA ADRIANA | | |  |
| 9 | SURUGIU MIHAI | | | |
| 10 | ȚĂRUȘ IONEL |  | | |
| 11 | ȚIVLICĂ ALEXANDRU |  | | |

PREȘEDINTE DE ȘEDINȚĂ,
CONSILIER,



ȚIVLICĂ ALEXANDRU

CONTRASEMNEAZĂ
SECRETAR AL COMUNEI,

BORFOTINĂ MIHAELA-ELENA

ROMÂNIA
JUDEȚUL BOTOSANI
CONSILIUL LOCAL AL COMUNEI
COSULA
Cod de înregistrare fiscală: 15676400

HOTĂRÂREA
nr. 120 din 27.10.2015



privind aprobarea indicatorilor tehnico - economici pentru obiectivul de investitie
Modernizare drumuri comunale si satesti in Comuna Cosula, judetul Botosani

Consiliul Local al comunei Cosula, judetul Botosani legal constituit, intrunit in sedinta **ordinara** din data de 27.10.2015;

Avand in vedere referatul de specialitate nr. 5425 prin care se propune initierea unui proiect de hotarare privind aprobarea studiului de fezabilitate a obiectivului **„Modernizare drumuri comunale si satesti in Comuna Cosula, judetul Botosani”**;

Avand in vedere ghidul solicitantului – sub-masura 7.2 „Investitii in crearea si modernizarea infrastructurii de baza la scara mica” elaborat de Ministerul Agriculturii si Dezvoltarii Rurale – autoritatea de management pentru PNDR, program finantat de FEADR,

Dand citire **proiectului de hotarare** cu nr. 120 privind necesitatea insusirii de catre Consiliul Local al comunei Cosula al studiului de fezabilitate pentru obiectivul **„Modernizare drumuri comunale si satesti in Comuna Cosula, judetul Botosani”** in lungime de 4832 metri elaborata de catre SC PRO-ACTIV CONSULTING SRL Iasi, proiect initiat de *Primarul comunei Cosula*, in temeiul dispozitiilor art. 45 alin. 6 din Legea nr. 215/2001 privind administratia publica locala, modificata si completata, **avizelor favorabile** inregistrate cu nr. 5425 ale comisiilor de specialitate de pe langa Consiliul Local al comunei Cosula pentru proiectul de hotarare mai sus mentionat, avize emise in temeiul prevederilor art. 44 din Legea 215/2001 cat si **avizul favorabil** cu privire la legalitatea adoptarii prezentei hotarari al Secretarului comunei Cosula, Borfotin Mihaela Elena prin contrasemnarea acesteia, in temeiul prevederilor art. 47 din Legea 215/2001,

In temeiul prevederilor Legii 213/1998 privind proprietatea publica si regimul juridic al acesteia actualizata,

In conformitate cu art. 2 si art. 6 din Legea 52/2003 privind transparenta decizionala in administratia publica,

In baza competentelor stabilite prin art. 36 alin. 2 lit. b) si c), alin. 4 lit. d), art. 115 alin. 1 lit. b) si art. 120 din Legea 215/2001 si din considerentele prezentate

HOTARASTE

Art.1. Se aproba studiul de fezabilitate pentru obiectivul de investitii **„Modernizare drumuri comunale si satesti in Comuna Cosula, judetul Botosani”** elaborata de SC PRO-ACTIV CONSULTING SRL Iasi care constituie parte integranta din prezenta hotarare.


Art.2. Primarul comunei Cosula si compartimentele de specialitate din cadrul UAT Comuna Cosula vor duce la indeplinire prevederile prezentei hotarari.

Art.3. Prezenta hotarare va fi adusa la cunostinta publica prin afisare la sediul Consiliului Local al comunei Cosula, persoanelor cu atributii financiar-contabile din cadrul aparatului de specialitate al Primariei comunei Cosula, consilierilor locali precum si institutiei Prefectului judetului Botosani pentru exercitarea controlului de legalitate asupra actelor administrative.

PREȘEDINTE DE ȘEDINȚĂ ,

CONSILIER ,

TIVLICA



CONTRASEMNEAZĂ

SECRETARUL COMUNEI,

BORFOTINĂ MIHAELA-ELENA



Anexa la Hotararea Consiliului Local Comuna Cosula nr. 120 / 27.10.2015



Principalii indicatori tehnico-economici ai obiectivului de investiții

Modernizare drumuri comunale si satesti in Comuna Cosula, judetul Botosani

TITULAR: Comuna Cosula

AMPLASAMENT: DC 52, DC 52E, DC 52F, DC 52G, DS 625, DS 653, DS 117, DS 109 și DS 100 din comuna Coșula, judetul Botosani

- **Valoarea totala a investitiei:** 4.434.102 lei + TVA, din care C+M = 3.893.358 lei, la care se adauga TVA (preturi intocmite la data de 02.09.2015, 1 Euro = 4.4403 Lei)

Lungimea totala a drumurilor aferente investitiei „**Modernizare drumuri comunale si satesti in Comuna Cosula, judetul Botosani**” este de 4,832 km. Drumurile ce urmeaza a fi modernizate sunt:

- **DC 52** are o lungime de **450 m**, începe din drumul județean DJ 208H și se termină după intersecția cu drumul comunal DC 52F, la ieșirea din localitatea Coșula;

- **DC 52E** are o lungime de **2100 m**, începe din drumul județean DJ 208H, traversează pârâul Miletin, străbate localitatea Șupitca asigurând accesul direct la Biserica Ortodoxă "Sf. Gheorghe" și Parcul Șupitca, intersectează drumul comunal DC 52D și se termină la ieșirea din localitate;

- **DC 52F** are o lungime de **282 m**, începe din drumul comunal DC 52, asigură accesul direct la Cimitirul Ortodox Coșula și se termină la ieșirea din localitatea Coșula;

- **DC 52G** are o lungime de **1200 m**, începe din drumul județean DJ 208H, traversează localitatea Coșula și se termină la ieșirea din localitate;

- **DS 625** are o lungime de **150 m**, începe din drumul județean DJ 208H și se termină la intersecția cu drumul sătesc DS 653, în interiorul localității Coșula;

- **DS 653** are o lungime de **120 m**, începe din drumul sătesc DS 625, se termină în interiorul localității Coșula și asigură accesul direct la Mănăstirea Coșula;

- **DS 117** are o lungime de **170 m**, începe din drumul național DN 28B și se termină la intersecția cu drumul sătesc DS 109, în interiorul localității Buda;

- **DS 109** are o lungime de **190 m**, începe din drumul sătesc DS 117, intersectează drumul sătesc DS 100 și se termină la intersecția cu drumul județean DJ 208H, în interiorul localității Buda;

- **DS 100** are o lungime de **170 m**, începe din drumul sătesc DS 109, asigură accesul direct la Biserica Ortodoxă "Sf. Arh. Mihail și Gavril" și se termină la intersecția cu drumul sătesc DS 53, în interiorul localității Buda.

Asigurarea fondurilor necesare investiției se face din bugetul local (pentru cheltuieli neeligibile) și fonduri nerambursabile FEADR (pentru cheltuieli eligibile), în cazul acceptării obiectivului în cadrul Măsurii 7.2 „Investiții în crearea și modernizarea infrastructurii de bază la scara mică”, astfel cum rezulta din bugetul indicativ al proiectului cererii de finanțare.

PRIMAR,

ACATRINEI MIRCEA



PROCES VERBAL
de avizare al comisiei de specialitate,
încheiat astăzi 27.10.2015



ORDINEA DE ZI:

Proiect de hotărâre privind aprobarea indicatorilor tehnico - economici pentru obiectivul de investiție **Modernizare drumuri comunale și satești în Comuna Cosula, județul**

Botosani

1. .

PROBLEME:

Membrii comisiei de specialitate au dezbătut proiectul de hotărâre înscris pe ordinea de zi și fiind supus la vot, a fost aprobat în unanimitate.
Drept pentru care s-a încheiat prezentul proces verbal.

PREȘEDINTE,

NECHIFOR ELENA

SECRETAR,

MARCU ASPAZIA


Consilieri,

Surugiu Mihai

Țivlică Alexandru

Țăruș Ionel

CONSILIUL LOCAL COȘULA
Nr.5425/27.10.2015



RAPORT DE SPECIALITATE

a Comisiei pentru agricultură, activități economico-financiare, amenajarea teritoriului și urbanism, protecția mediului și turism pentru aprobarea proiectului de hotărâre privind aprobarea indicatorilor tehnico - economici pentru obiectivul de investitie **Modernizare drumuri comunale si satesti in Comuna Cosula, judetul Botosani**

Având în vedere proiectul de hotărâre inițiat de domnul primar – Acatrinei Mircia - privind aprobarea indicatorilor tehnico - economici pentru obiectivul de investitie **Modernizare drumuri comunale si satesti in Comuna Cosula, judetul Botosani**

membrii comisiei de specialitate au luat în dezbatere proiectul de hotărâre prezentat și emit aviz favorabil, propunând Consiliului Local Cosula să-l aprobe în forma prezentată.

PREȘEDINTE,

NECHIFOR ELENA

SECRETAR,

MARCU ASPAZIA

Consilieri,

Surugiu Mihai

Țivlică Alexandru

Țăruș Ionel

ROMÂNIA
JUDEȚUL BOTOSANI
CONSILIUL LOCAL AL COMUNEI
COSULA
Cod de înregistrare fiscală: 15676400



PROIECT

HOTĂRÂREA

privind aprobarea indicatorilor tehnico - economici pentru obiectivul de investitie
Modernizare drumuri comunale si satesti in Comuna Cosula, judetul Botosani

Consiliul Local al comunei Cosula, judetul Botosani legal constituit, intrunit in sedinta **ordinara** din data de 27.10.2015;

Avand in vedere referatul de specialitate nr. 5425 prin care se propune initierea unui proiect de hotarare privind aprobarea studiului de fezabilitate a obiectivului „**Modernizare drumuri comunale si satesti in Comuna Cosula, judetul Botosani**”;

Avand in vedere ghidul solicitantului – sub-masura 7.2 „Investitii in crearea si modernizarea infrastructurii de baza la scara mica” elaborat de Ministerul Agriculturii si Dezvoltarii Rurale – autoritatea de management pentru PNDR, program finantat de FEADR,

Dand citire **proiectului de hotarare** cu nr. 120 privind necesitatea insusirii de catre Consiliul Local al comunei Cosula al studiului de fezabilitate pentru obiectivul „**Modernizare drumuri comunale si satesti in Comuna Cosula, judetul Botosani**” in lungime de 4832 metri elaborata de catre SC PRO-ACTIV CONSULTING SRL Iasi, proiect initiat de *Primarul comunei Cosula*, in temeiul dispozitiilor art. 45 alin. 6 din Legea nr. 215/2001 privind administratia publica locala, modificata si completata, **avizelor favorabile** inregistrate cu nr. 5425 ale comisiilor de specialitate de pe langa Consiliul Local al comunei Cosula pentru proiectul de hotarare mai sus mentionat, avize emise in temeiul prevederilor art. 44 din Legea 215/2001 cat si **avizul favorabil** cu privire la legalitatea adoptarii prezentei hotarari al Secretarului comunei Cosula, Borfotin Mihaela Elena prin contrasemnarea acesteia, in temeiul prevederilor art. 47 din Legea 215/2001,

In temeiul prevederilor Legii 213/1998 privind proprietatea publica si regimul juridic al acesteia actualizata,

In conformitate cu art. 2 si art. 6 din Legea 52/2003 privind transparenta decizionala in administratia publica,

In baza competentelor stabilite prin art. 36 alin. 2 lit. b) si c), alin. 4 lit. d), art. 115 alin. 1 lit. b) si art. 120 din Legea 215/2001 si din considerentele prezentate

HOTARASTE

Art.1. Se aproba studiul de fezabilitate pentru obiectivul de investitie „**Modernizare drumuri comunale si satesti in Comuna Cosula, judetul**

Botosani” elaborata de **SC PRO-ACTIV CONSULTING SRL** Iasi care constituie parte integranta din prezenta hotarare.

Art.2. Primarul comunei Cosula si compartimentele de specialitate din cadrul UAT Comuna Cosula vor duce la indeplinire prevederile prezentei hotarari.

Art.3. Prezenta hotarare va fi adusa la cunostinta publica prin afisare la sediul Consiliului Local al comunei Cosula, persoanelor cu atributii financiar-contabile din cadrul aparatului de specialitate al Primariei comunei Cosula, consilierilor locali precum si institutiei Prefectului judetului Botosani pentru exercitarea controlului de legalitate asupra actelor administrative.

PREȘEDINTE DE ȘEDINȚĂ ,

CONSILIER ,

TIVLICA ALEXANDRU



CONTRASEMNEAZĂ

SECRETARUL COMUNEI,

BORFOTINĂ MIHAELA-ELENA



INIȚIATOR,

PRIMAR,



CASTRINEI MIRCEA



Coșula , 27.10.2015

ROMÂNIA
COMUNA COSULA
JUDEȚUL BOTOȘANI
CONSILIUL LOCAL COSULA



RAPORT DE SPECIALITATE

Modernizare drumuri comunale si satesti in Comuna Cosula, judetul Botosani

TITULAR: Comuna Cosula

AMPLASAMENT: DC 52, DC 52E, DC 52F, DC 52G, DS 625, DS 653, DS 117, DS 109 și DS 100 din comuna Coșula, judetul Botosani

• **Valoarea totala a investitiei:** 4.434.102 lei + TVA, din care C+M = 3.893.358 lei, la care se adauga TVA (preturi intocmite la data de 02.09.2015, 1 Euro = 4.4403 Lei)

Lungimea totala a drumurilor aferente investitiei „**Modernizare drumuri comunale si satesti in Comuna Cosula, judetul Botosani**” este de 4,832 km. Drumurile ce urmeaza a fi modernizate sunt:

- **DC 52** are o lungime de **450 m**, începe din drumul județean DJ 208H și se termină după intersecția cu drumul comunal DC 52F, la ieșirea din localitatea Coșula;

- **DC 52E** are o lungime de **2100 m**, începe din drumul județean DJ 208H, traversează pârâul Miletin, străbate localitatea Șupitca asigurând accesul direct la Biserica Ortodoxă "Sf. Gheorghe" și Parcul Șupitca, intersectează drumul comunal DC 52D și se termină la ieșirea din localitate;

- **DC 52F** are o lungime de **282 m**, începe din drumul comunal DC 52, asigură accesul direct la Cimitirul Ortodox Coșula și se termină la ieșirea din localitatea Coșula;

- **DC 52G** are o lungime de **1200 m**, începe din drumul județean DJ 208H, traversează localitatea Coșula și se termină la ieșirea din localitate;

- **DS 625** are o lungime de **150 m**, începe din drumul județean DJ 208H și se termină la intersecția cu drumul sătesc DS 653, în interiorul localității Coșula;

- **DS 653** are o lungime de **120 m**, începe din drumul sătesc DS 625, se termină în interiorul localității Coșula și asigură accesul direct la Mănăstirea Coșula;

- **DS 117** are o lungime de **170 m**, începe din drumul național DN 28B și se termină la intersecția cu drumul sătesc DS 109, în interiorul localității Buda;

- **DS 109** are o lungime de **190 m**, începe din drumul sătesc DS 117, intersectează drumul sătesc DS 100 și se termină la intersecția cu drumul județean DJ 208H, în interiorul localității Buda;

- **DS 100** are o lungime de **170 m**, începe din drumul sătesc DS 109, asigură accesul direct la Biserica Ortodoxă "Sf. Arh. Mihail și Gavril" și se termină la intersecția cu drumul sătesc DS 53, în interiorul localității Buda.

Asigurarea fondurilor necesare investitiei se face din bugetul local (pentru cheltuieli neeligibile) si fonduri nerambursabile FEADR (pentru cheltuieli eligibile), in cazul acceptarii obiectivului in cadrul Masurii 7.2 „Investitii in crearea si modernizarea infrastructurii de baza la scara mica”, astfel cum rezulta din bugetul indicativ al proiectului cererii de finantare.

Față de cele prezentate vă rugăm să aprobați proiectul de hotărîre inițiat în acest scop .

VICEPRIMAR ,



NECHIFOR ELENA

ROMÂNIA
COMUNA COSULA
JUDEȚUL BOTOȘANI
CONSILIUL LOCAL COSULA



EXPUNERE DE MOTIVE

Modernizare drumuri comunale si satesti în Comuna Cosula, judetul Botosani

TITULAR: Comuna Cosula

AMPLASAMENT: DC 52, DC 52E, DC 52F, DC 52G, DS 625, DS 653, DS 117, DS 109 și DS 100 din comuna Coșula, judetul Botosani

- **Valoarea totala a investitiei:** 4.434.102 lei + TVA, din care C+M = 3.893.358 lei, la care se adauga TVA (preturi intocmite la data de 02.09.2015, 1 Euro = 4.4403 Lei)

Lungimea totala a drumurilor aferente investitiei „**Modernizare drumuri comunale si satesti în Comuna Cosula, judetul Botosani**” este de 4,832 km. Drumurile ce urmeaza a fi modernizate sunt:

- **DC 52** are o lungime de **450 m**, începe din drumul județean DJ 208H și se termină după intersecția cu drumul comunal DC 52F, la ieșirea din localitatea Coșula;

- **DC 52E** are o lungime de **2100 m**, începe din drumul județean DJ 208H, traversează pârâul Miletin, străbate localitatea Șupitca asigurând accesul direct la Biserica Ortodoxă "Sf. Gheorghe" și Parcul Șupitca, intersectează drumul comunal DC 52D și se termină la ieșirea din localitate;

- **DC 52F** are o lungime de **282 m**, începe din drumul comunal DC 52, asigură accesul direct la Cimitirul Ortodox Coșula și se termină la ieșirea din localitatea Coșula;

- **DC 52G** are o lungime de **1200 m**, începe din drumul județean DJ 208H, traversează localitatea Coșula și se termină la ieșirea din localitate;

- **DS 625** are o lungime de **150 m**, începe din drumul județean DJ 208H și se termină la intersecția cu drumul sătesc DS 653, în interiorul localității Coșula;

- **DS 653** are o lungime de **120 m**, începe din drumul sătesc DS 625, se termină în interiorul localității Coșula și asigură accesul direct la Mănăstirea Coșula;

- **DS 117** are o lungime de **170 m**, începe din drumul național DN 28B și se termină la intersecția cu drumul sătesc DS 109, în interiorul localității Buda;

- **DS 109** are o lungime de **190 m**, începe din drumul sătesc DS 117, intersectează drumul sătesc DS 100 și se termină la intersecția cu drumul județean DJ 208H, în interiorul localității Buda;

- **DS 100** are o lungime de **170 m**, începe din drumul sătesc DS 109, asigură accesul direct la Biserica Ortodoxă "Sf. Arh. Mihail și Gavril" și se termină la intersecția cu drumul sătesc DS 53, în interiorul localității Buda.

Asigurarea fondurilor necesare investiției se face din bugetul local (pentru cheltuieli neeligibile) și fonduri nerambursabile FEADR (pentru cheltuieli eligibile), în cazul acceptării obiectivului în cadrul Masurii 7.2 „Investiții în crearea și modernizarea infrastructurii de bază la scara mică”, astfel cum rezulta din bugetul indicativ al proiectului cererii de finanțare.

Față de cele prezentate vă rugăm să aprobați proiectul de hotărâre inițiat în acest scop .

PRIMAR ,



ACATRINEI MIRCIA

A handwritten signature in black ink, appearing to read "Acatrinei Mircia", written over a horizontal line.