









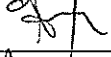




ROMÂNIA
JUDEȚUL BOTOȘANI
CONSILIUL LOCAL AL COMUNEI COȘULA

TABEL
CU SEMNĂTURILE CONSILIERILOR PRIVIND SITUAȚIA VOTULUI PENTRU
HOTĂRÂREA CONSILIULUI LOCAL

aprobarea statutului comunei Cosula

Nr. crt.	Numele și prenumele	SITUAȚIA VOTULUI		
		PENTRU	CONTRA	ABȚINERI
1	ASURDOAEI PETRU			
2	CHELARU EUGENIA- ELENA			
3	COBZARIU VIRGIL			
4	CORNACI MARIUS- CORNELIU			
5	GOLOGAN MARIN			
6	HĂLĂNGESCU ROMIȚA			
7	MARCU ASPAZIA			
8	MURGU-PÎSLARU DANIELA			
9	NECHIFOR ELENA			
10	TURCUMAN ELENA- ALEXANDRA			
11	ȚĂRUȘ IONEL			
12	ȚIVLICĂ ALEXANDRU			
13	ZANCANU MIHAELA- VASILICA			

PREȘEDINTE DE ȘEDINȚĂ,
CONSILIER,

TĂRUȘ IONEL



CONTRASEMNEAZĂ
SECRETAR AL COMUNEI,

BORFOTINĂ MIHAELA-ELENA

HOTĂRÂRE
privind Statutul comunei

Consiliul local al comunei Coșula, județul Botoșani,
analizînd raportul de specialitate și expunerea de motive la proiectul de
hotărîre privind Statutul comunei,

avînd în vedere raportul comun al comisiilor de specialitate pentru
învățămînt , sănătate , cultură , protecție socială , activități sportive și de
agrement și a comisiei pentru administrație publică locală, juridică, apărarea
ordinii și liniștii publice, a drepturilor cetățenilor privind avizarea favorabilă a
proiectului de hotărîre,

în baza prevederilor art.8 Ordonanței Guvernului României nr. 53/2002
privind Statutul – cadru al unităților administrativ – teritoriale , actualizata,

în temeiul art. 36, alin. 3, lit. “a” și art. 45 din Legea nr. 215/2001
privind administrația publică locală ,

h o t ă r ă ș t e:

Articol unic: Aprobă Statutul comunei Coșula, județul Botoșani,
conform anexei la prezenta hotărîre.

PREȘEDINTE DE ȘEDINȚĂ,
CONSILIER,

Tarus Ionel



Coșula, 31.01.2018
Nr. 9

CONTRASEMNEAZĂ
SECRETARUL COMUNEI,

Borfotină Mihaela-Elena



ROMANIA
Consiliului Local COSULA
JUDEȚUL BOTOSANI
COMUNA COSULA

Anexa la Hotararea

nr. din

STATUTUL COMUNEI COSULA

Comuna Coșula este situată în partea de sud – vest a teritoriului administrativ a județului Botoșani, se regăsește din punct de vedere geomorfologic în marea unitate structurală cunoscută sub denumirea de " PLATFORMA MOLDOVENEASCĂ " reprezentată prin dealurile Cozancea – Todireni în depresiunea Jijia - Bahlui cu legături rutiere prin DE 58 – Iași – Botoșani – Suceava care traversează teritoriul comunei de la sud la nord prin intravilanul satului Buda. Din partea de sud – est prin zonele de centru a satelor Pădureni, Coșula și Buda străbate DJ 208 H care face legătura între comunele Vorona, Cristești, Coșula, intersectează DE 58 continuând prin comuna Copălău spre comuna Sulița.

Teritoriul comunei Coșula se învecinează cu următoarele comune:

- N – comuna Bălușeni
- E – comuna Copălău și Flămânzi
- V – comuna Cristești
- S – comuna Frumușica



Comuna Coșula din punct de vedere demografic, se caracterizează printr-un relief colinar, larg vălurit, brăzdat de o rețea de văi înguste cu profil în formă de "V". Trăsăturile specifice ale reliefului, sunt definite de succesiunea de culmi orientate NV – SE, despărțite de văi largi care se diferențiază prin energii de relief accentuate, iar aplecarea acestor culmi imprimă un caracter monoclinal reliefului, denumit - relief de cueste. Acestea pun în evidență povârnișuri în pantă abruptă către nord, nord – vest, care capătă lărgimi remarcabile în dreptul localității Coșula și Buda. O altă caracteristică a reliefului este imprimată de cuvertura formațiunilor leossoide care acoperă mai peste tot culmile dealurilor joase, fiind alcătuite din luturi loessoide dezvoltate prin procese pedodiagenetice care au dus cu timpul la loessoidizarea marelor nisipoase pe depozite aluvio coluviale.

Comuna Coșula are în componență patru sate: Coșula, Șupitca, Pădureni și Buda, cu o suprafață de 5550 ha teren din care: 2650 ha teren agricol, 2900 ha pădure și o populație de 3158 locuitori.

Prin reorganizarea administrativ – teritorială din 1968, comuna Coșula a fost anexată la comuna Copălău, rezultatul comasării a dus la crearea unor dezavantaje pentru locuitorii din fosta comună Coșula cu satele aparținătoare Buda, Șupitca și Pădureni care se afla la o distanță de peste 6,0 km. față de localitatea centru de comună .

În anul 2003, în urma solicitărilor repetate ale cetățenilor, Guvernul României a emis Legea nr. 337/2003 de reînființare a comunei Coșula care are în componență localitățile Coșula, Buda, Pădureni și Șupitca.

Între localitățile comunei există legături rutiere , reprezentate prin D. J. 208 B. care traversează comuna de la Vest la Est, înlesnind legătura Centrului de comună Coșula cu localitățile Pădureni și Buda și prin drum sătesc principal cu localitatea Șupitca .

Prin DE 58 se face legătura cu localitățile învecinate din comuna



Copălău, Flămânzi și cu municipiile Botoșani și Iași.

Legătura feroviara pentru comuna Coșula se realizează prin stația CFR Botoșani față de care comuna se află la distanța de 20 km.

Principala resursă cu un potențial determinant pentru dezvoltarea localităților o reprezintă solul care datorită climei și factorilor pedoclimatici, favorizează dezvoltarea culturilor vegetale, cât și creșterea animalelor.

Comuna deține un potențial silvic deosebit de important, aflate în partea de sud - vest a teritoriului administrativ, atât pentru exploatarea fondului forestier, pentru construcții și de combustibil, dar și pentru valorificarea fondului cinegetic.

Subsolul comunei Coșula nu dispune de resurse minerale de prim ordin, ci doar argile ce sunt utilizate în lucrări de construcții rurale.

Comuna Coșula cu o suprafața a teritoriului administrativ de 4851 ha. și o populație de 3158 locuitori, este încadrată între comunele mijlocii ale județului Botoșani.

Ocupația de bază a locuitorilor este agricultura.

Modul de folosință al terenurilor este în concordanță cu funcțiunea economică dominantă având următoarea structură a suprafețelor.

Comuna Coșula deține suprafața de 2334 ha teren agricol, din care extravilan 1964 ha și intravilan, reprezentând 43,2 % din suprafața administrativă a comunei și 2300 ha fond forestier. Deși sunt preocupări din partea proprietarilor de a-și lucra terenul, datorită faptului că producțiile rezultate la hectar sunt mici, terenurile sunt lucrate pe porțiuni mici, nu se administrează îngrășăminte naturale și chimice, costurile de producție sunt foarte mari, nu se acordă subvenții de către stat, proprietarii de terenuri sunt descurajați și doresc comasarea terenurilor în suprafețe mai mari, mai ușor de executat lucrările agricole.



În prezent ne confruntăm cu o agricultură de subzistență.

Exploatările silvice, precum și alte activități economice, pot în condiții favorabile să determine sensul dezvoltării economice a comunei, a schimbării structurii locurilor de muncă, dinspre agricultură spre industria mică, prestări servicii etc.

Silvicultura:

Suprafața fondului forestier al comunei Coșula este de 2300 ha. care aparțin de Ocolul Silvic Flămânzi și Botoșani.

Speciile principale care alcătuiesc pădurile sunt: frasin, stejar, ulm și alte specii minoritare.

Pe teritoriul comunei nu sunt unități de exploatare a masei lemnoase ce se extrage din pădure.

Populația. Elemente demografice și sociale

Populația comunei Coșula la nivelul anului 2016 ;

- total populație 3158 LOC.

Se constată o foarte slabă dezvoltare în localități, inclusiv a localității centru de comună a activităților de mică industrie și prestări de servicii către populație, în aceste domenii de activitate fiind ocupată doar un procent foarte redus din populația aptă de muncă, de numai 0,91 %.

De altfel și în sectorul terțiar, cuprinde un procent de ocupare foarte redus, de numai 0,92 % din cadrul populației active, ceea ce denota o slabă dezvoltare a instituțiilor publice pe teritoriul comunei Coșula.

Alcătuirea gospodăriilor / localitățile componente ale comunei Coșula este următoarea :

Localitati	Populație
COȘULA	1301



BUDA	347
PĂDURENI	658
ȘUPITCA	852
TOTAL	3158

Majoritatea populatiei comunei sunt romani dar avem si cetateni de etnie roma.

Comuna este strabatuta de drumul European E58 ce face legatura cu municipiile Botosani si Iasi,si drumul judetean 208 H ce face legatura cu localitatile Oneaga,si Vorona,spre sud-vest si Copalau si Sulita,spre nord-est.

Autoritatea locala a comunei este Primaria,Consiliul Local,care este compus din 13 membri si Postul de Politie.

Ca institutii principale,comuna are 4 scoli si 2 gradinite,in domeniul educatiei,o biblioteca,in domeniul cultural iar in domeniul sanatatii,un cabinet medical uman.

In domeniul economic exista un numar de 20 de agenti economici (societati comerciale,asociatii familiale si personae fizice),iar ca servicii de posta.

Bunurile care alcatuiesc domeniul public al comunei se afla pe intreg teritoriul acesteia.

Patrimonial privat al comunei este compus din suprafata totala de 139 ha pasuni comunale.

Partidele politice care isi desfasoara activitatea in comuna sunt:PARTIDUL SOCIAL DEMOCRAT, PARTIDUL NATIONAL LIBERAL,PARTIDUL ROMANIA MARE si PARTIDUL APR PRO-EUROPA .

Conform prevederilor Legii nr.351/2001 privind aprobarea Planului de amenajare a teritoriului national-Sectiunea IV-“Rețeaua de localitati”,localitatile comunei Cosula sunt incadrate pe ranguri de localitati ,dupa cum urmeaza:



Localitatea Cosula-rangul IV-ca localitate de resedinta

Localitatea Supitca-rangul V

Localitatea Padureni-rangul V

Localitatea Buda –rangul V

Sediul primariei si al Consiliului local al comunei Cosula,este in satul Cosula,comuna Cosula ,judetul Botosani.Consiliul local al comunei Cosula are in componenta un numar de 13 consilieri locali,din care 7 apartin Partidului Social Democrat, 3 Partidul National Liberal, 2Partidul APR PRO-EUROPA , 1 Partidul Romania Mare .Membrii Consiliului local au fost alesi in scrutinul din iunie 2016 ,iar Consiliul local s-a constituit la data de 22 iunie 2016.

Consiliul local poate conferi persoanelor fizice sau straine,cu merit deosebit pe plan politic,economic,social,cultural sau altor persoane importante,representative pentru comuna,titulul de cetatean de onoare al comunei.Totodata ,Consiliul local poate hotara atat cu privire la anumite drepturi de care se bucura persoanele carora li s-a conferit acest titlu,cat si retragerea acestuia

Consiliul local hotaraste cu privire la darea in administrare a anumitor bunuri aflate in proprietate publica sau private a unitatii administrative – teritoriale,regiilor autonome sau institutiilor publice,asupra concesiunii sau inchirierii acestora in conditiile legii,asupra atribuirii in folosinta pe termen limitat persoanelor juridice fara scop lucrative care desfasoara activitati de binefacere sau de utilitate publica ori serviciilor publice,precum si asupra cumpararii sau vanzarii a astfel de bunuri aflate in proprietatea private a unitatii administrative –teritoriale.

Locuitorii comunei sunt consultati in conditiile legii prin referendum asupra problemelor de interes deosebit din unitatea administrativa –teritoriala ,referendum ce se poate organiza in toate satele comunei sau numai in unele dintre aceste sate,in


functie de problema supusa consultarii,daca privesc pe toti cetatenii comunei sau numai pe cei din anumite sate.

Consiliul local poate hotara in realizarea cooperarii sau asocierii cu persoane juridice romane sau straine ,cu asociatii neguvernamentale si cu alti parteneri sociali,in vederea finantarii si realizarii in comun a unor sarcini,lucrari,servicii si proiecte de interes public local,precum si de stabilire a unor relatii de parteneriat cu unitati administrative-teritoriale similare din alte tari ,in realizarea cooperarii sau asocierii cu alte autoritati ale administratiei publice locale din tara sau din strainatate ,pentru aderarea la asociatii nationale si internarionale ale autoritatilor publice locale,in vederea promovarii unor interese commune,precum si asupra modalitatii de atribuire si schimbare a unor denumiri de strazi,piete si obiective de interes public local.

Stema si drapelul comunei vor fi folosite la actiunile cultural – artistice organizate de către comună, în organizarea unor protocoale cu diferite societăți și unități administrative din țară și străinătate, cat și cu alte prilejuri.

PREȘEDINTE DE ȘEDINȚĂ,

Consilier,



**CONTRASEMNEAZĂ,
SECRETARUL COMUNEI,**

BORFOTINA MIHAELA-ELENA





CONSILIUL LOCAL COȘULA
Nr.500 din 29.01.2018

PROCES VERBAL
de avizare al comisiei de specialitate,
încheiat astăzi 29.01.2018

ORDINEA DE ZI:

3. Proiect de hotarare privind aprobarea STATUTULUI comunei Cosula.

PROBLEME:

Membrii comisiei de specialitate au dezbătut proiectul înscris pe ordinea de zi și fiind supus la vot, aprobându-l în unanimitate.

Drept pentru care s-a încheiat prezentul proces verbal.

PREȘEDINTE,

SECRETAR,

TURCUMAN ELENA -ALEXANDRA

CORNACI MARIUS-CORNELIU

Consilier,

HĂLĂNGESCU ROMITA

CONSILIUL LOCAL COȘULA
Nr.500 din 29.01.2018



RAPORT DE SPECIALITATE

a Comisiei pentru activități social - culturale, culte, învățământ, sănătate și familie
pentru aprobarea proiectului de hotărâre aprobarea STATUTULUI comunei Cosula

Având în vedere proiectul de hotărâre inițiat de domnul primar – Acatrinei Mircia –
privind aprobarea STATUTULUI comunei Cosula .,
membrii comisiei de specialitate au luat în dezbatere proiectul de hotărâre prezentat
și emit aviz favorabil, propunând Consiliului Local Cosula să-l aprobe în forma
prezentată.

PREȘEDINTE,

TURCUMAN ELENA -ALEXANDRA

SECRETAR,

CORNACI MARIUS-CORNELIU

Consilier,

HĂLĂNGESCU ROMITA



PROCES VERBAL
de avizare al comisiei de specialitate,
încheiat astăzi 29.01.2018

ORDINEA DE ZI:

3. Proiect de hotărâre privind aprobarea Statutului comunei Cosula.

PROBLEME:

Membrii comisiei de specialitate au dezbătut proiectul de hotărâre înscris pe ordinea de zi și fiind supus la vot, a fost aprobat în unanimitate.
Drept pentru care s-a încheiat prezentul proces verbal.

PREȘEDINTE,

NECHIFOR ELENA

Consilieri,

Gologan Marin

Țivlică Alexandru

Țăruș Ionel

Asurdoaei Petru

Cobzariu Virgil

SECRETAR,

MARCU ASPAZIA



CONSILIUL LOCAL COȘULA
Nr.501 din 29.01.2018

RAPORT DE SPECIALITATE

a Comisiei pentru agricultură, activități economico-financiare, amenajarea teritoriului și urbanism, protecția mediului și turism pentru aprobarea proiectului de hotărâre privind aprobarea STATUTULUI comunei Cosula.

Având în vedere proiectul de hotărâre inițiat de domnul primar – Acatrinei Mircia - privind aprobarea Statutului comunei Cosula, membrii comisiei de specialitate au luat în dezbatere proiectul de hotărâre prezentat și emit aviz favorabil, propunând Consiliului Local Cosula să-l aprobe în forma prezentată.

PREȘEDINTE,

NECHIFOR ELENA

SECRETAR,

MARCU ASPAZIA

Consilieri,

Gologan Marin

Țivlică Alexandru

Țăruș Ionel

Asurdoaei Petru

Cobzariu Virgil

CONSILIUL LOCAL COȘULA
Nr 499 din 29.01.2018



PROCES VERBAL
de avizare al comisiei de specialitate,
încheiat astăzi 29.01.2018

ORDINEA DE ZI:

3. Proiect de hotărâre privind aprobarea STATUTULUI COMUNEI COSULA.

PROBLEME:

Membrii comisiei de specialitate au dezbătut proiectul înscris la ordinea de zi și supus la vot, proiectul a fost aprobat în unanimitate.
Drept pentru care s-a încheiat prezentul proces verbal.

PREȘEDINTE,

CHELARU EUGENIA – ELENA

SECRETAR,

MURGU-PISLARU DANIELA

Consilier,

ZANCANU MIHAELA-VASILICA



CONSILIUL LOCAL COȘULA
Nr 499 din 29.01.2018

RAPORT DE SPECIALITATE

a Comisiei pentru muncă și protecție socială, protecție copii, juridică și disciplină
pentru aprobarea proiectului de hotărâre privind aprobarea STATUTULUI
COMUNEI COSULA

Având în vedere proiectul de hotărâre inițiat de domnul primar – Acatrinei
Mircea - privind aprobarea STATUTULUI COMUNEI COSULA.

membrii comisiei de specialitate au luat în dezbatere proiectul de hotărâre prezentat
și emit aviz favorabil, propunând Consiliului Local Cosula să-l aprobe în forma
prezentată.

PREȘEDINTE,

CHELARU EUGENIA – ELENA

SECRETAR,

MURGU-PISLARU DANIELA

Consilier,

ZANCANU MIHAELA-VASILICA

HOTĂRÂRE
privind Statutul comunei

Consiliul local al comunei Coșula, județul Botoșani,
analizînd raportul de specialitate și expunerea de motive la proiectul de
hotărîre privind Statutul comunei,

avînd în vedere raportul comun al comisiilor de specialitate pentru
învățămînt , sănătate , cultură , protecție socială , activități sportive și de
agrement și a comisiei pentru administrație publică locală, juridică, apărarea
ordinii și liniștii publice, a drepturilor cetățenilor privind avizarea favorabilă a
proiectului de hotărîre,


în baza prevederilor art.8 Ordonanței Guvernului României nr. 53/2002
privind Statutul – cadru al unităților administrativ – teritoriale , actualizata,

în temeiul art. 36, alin. 3, lit. "a" și art. 45 din Legea nr. 215/2001
privind administrația publică locală ,


h o t ă r ă ș t e:

Articol unic: Aprobă Statutul comunei Coșula, județul Botoșani,
conform anexei la prezenta hotărîre.

PREȘEDINTE DE ȘEDINȚĂ,
CONSILIER,

Taruș Ionel



CONTRASEMNEAZĂ
SECRETARUL COMUNEI,

Borfotină Mihaela-Elena


INITIATOR,
PRIMAR,

ACATRINELA MIRCIA

Coșula, 29.01.2018



ROMÂNIA
JUDEȚUL BOTOȘANI
CONSILIUL LOCAL COȘULA

NR.

JUDEȚUL BOTOȘANI
PRIMĂRIA COMUNEI COȘULA
NR. 535 DIN 29.01. 2018

RAPORT DE SPECIALITATE

la proiectul de hotărâre privind Statutul comunei

Avînd în vedere reglementările imperative ale Legii nr. 215/2001 privind administrația publică locală cu privire la atribuția Consiliului local de a aproba Statutul comunei, este necesar ca pe baza datelor specifice comunei noastre să elaborăm și să aprobăm Statutul comunei Coșula.

În acest scop, Guvernul României a emis reguli orientative cu privire la conținutul statutului prin Ordonanța nr.53 din 2002, prin care aprobă Statutul – cadru al unităților administrativ – teritoriale.

Legea nr. 96 din 2003, aprobă și completează Ordonanța Guvernului României nr. 53/2002 privind Statutul – cadru al unităților administrativ – teritoriale ,actualizată .

Din aceste acte normative, rezultă obligația fiecărei unități administrativ – teritoriale să aibă un statut propriu.

Proiectul de statul ce va fi prezentat, cuprinde datele necesare elaborării lui.

Față de cele prezentate vă rugăm să aprobați proiectul de hotărâre inițiat în acest scop și Statutul comunei Coșula.

SECRETAR,

BORFOTINA MIHAELA ELENA



EXPUNERE DE MOTIVE

la proiectul de hotărâre privind Statutul comunei

Avînd în vedere reglementările imperative ale Legii nr. 215/2001 privind administrația publică locală cu privire la atribuția Consiliului local de a aproba Statutul comunei, este necesar ca pe baza datelor specifice comunei noastre să elaborăm și să aprobăm Statutul comunei Coșula.

În acest scop, Guvernul României a emis reguli orientative cu privire la conținutul statutului prin Ordonanța nr.53 din 2002, prin care aprobă Statutul – cadru al unităților administrativ – teritoriale.

Legea nr. 96 din 2003, aprobă și completează Ordonanța Guvernului României nr. 53/2002 privind Statutul – cadru al unităților administrativ – teritoriale, actualizată .

Din aceste acte normative, rezultă obligația fiecărei unități administrativ – teritoriale să aibă un statut propriu.

Proiectul de statut ce va fi prezentat, cuprinde datele necesare elaborării lui.

Față de cele prezentate vă rugăm să aprobați proiectul de hotărâre inițiat în acest scop și Statutul comunei Coșula.

PRIMAR,

