






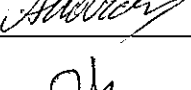




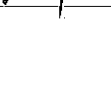


ROMÂNIA  
JUDEȚUL BOTOȘANI  
CONSILIUL LOCAL AL COMUNEI COȘULA

TABEL  
CU SEMNĂTURILE CONSILIERILOR PRIVIND SITUAȚIA VOTULUI PENTRU  
HOTĂRÂREA CONSILIULUI LOCAL

Proiect de hotarare privind aprobarea schimbarii categoriei de folosinta a  
suprafetei de 1175 mp.

Nr. crt.	Numele și prenumele	SITUAȚIA VOTULUI		
		PENTRU	CONTRA	ABȚINERI
1	ASURDOAEI PETRU			
2	CHELARU EUGENIA- ELENA			
3	COBZARIU MIHAI			
4	COBZARIU VIRGIL			
5	CORNACI MARIUS- CORNELIU			
6	GOLOGAN MARIN			
7	HĂLĂNGESCU ROMIȚA			
8	MARCU ASPAZIA			
9	MURGU-PÎSLARU DĂNIELA			
10	NECHIFOR ELENA			
11	TURCUMAN ELENA- ALEXANDRA			
12	ȚĂRUȘ IONEL			
13	ȚIVLICĂ ALEXANDRU			

PREȘEDINTE DE ȘEDINȚĂ,



ASURDOAEI PETRU

CONTRASEMNEAZĂ  
SECRETAR AL COMUNEI,

BORFOTINĂ MIHAELA-ELENA

## HOTĂRÂRE

privind schimbarea categoriei de folosință a unei suprafețe  
de teren aflate în domeniul public al comunei Cosula

Consiliul local al comunei Coșula, județul Botoșani,  
analizând raportul comisiei și compartimentului de specialitate și expunerea de  
motive la proiectul de hotărâre privind schimbarea categoriei de folosință a unei suprafețe  
de teren aflate în domeniul public al comunei Cosula,

având în vedere Raportul comun al Comisiei de specialitate pentru programe de  
dezvoltare economico – socială, buget – finanțe, administrarea domeniului public și privat al  
comunei, agricultură, gospodărie comunală, protecția mediului, servicii și comerț, a Comisiei de  
specialitate pentru învățământ, sănătate, cultură, protecție socială, activități sportive și de agrement  
și a Comisiei de specialitate pentru „administrația publică locală, juridică, apărarea ordinii și  
liniștii publice privind avizarea favorabilă a proiectului de hotărâre,

în baza prevederilor art. 123 și ale art. 125 din Legea administrației publice locale  
nr. 215/2001, republicată cu modificările și completările ulterioare,

având în vedere prevederile Legii nr. 213/1998 - proprietatea publică și regimul  
juridic al acesteia cu modificările și completările ulterioare

în temeiul art. 45 din Legea nr. 215/2001 privind administrația publică locală,  
republicată

### h o t ă r ă ș t e:

Art.1: Se aprobă schimbarea categoriei de folosință a suprafeței de 1175 mp,  
categorie de folosință - drum, teren aflat în domeniul public al comunei Cosula, situat în  
Parcela cadastrală 48 intravilan SUPITCA din domeniul public al comunei Coșula la  
poziția 224, se schimbă în categorie de folosință - curți construcții pentru Biserica din satul  
Supitca, com. Cosula, jud. Botoșani.

Art. 2: Primarul comunei Coșula va duce la îndeplinire prevederile prezentei  
hotărâri.

PREȘEDINTE DE ȘEDINȚĂ,



ASISTENT AL PRIMARULUI PETRU

CONTRASEMNEAZĂ  
SECRETARUL COMUNEI,

BORFOTINA MIHAELA-ELENA

Coșula, 27.02.2017

NR. 26

CONSILIUL LOCAL COȘULA  
Nr.1045/23.02.2017



PROCES VERBAL  
de avizare al comisiei de specialitate,  
încheiat astăzi 23.02.2017

ORDINEA DE ZI:

- 1.Proiect de hotarare privind aprobarea schimbarii categoriei de folosinta a suprafetei de 1175 .

PROBLEME:

Membrii comisiei de specialitate au dezbătut proiectul înscris pe ordinea de zi și fiind supus la vot, aprobându-l în unanimitate.  
Drept pentru care s-a încheiat prezentul proces verbal.

PREȘEDINTE,

SECRETAR,


TURCUMAN ALEXANDRA

CORNACI MARIUS-CORNELIU

Consilier,

HALANGESCU ROMITA

CONSILIUL LOCAL COȘULA  
Nr.1045/23.02.2017



## RAPORT DE SPECIALITATE

- a Comisiei pentru activități social - culturale, culte, învățământ, sănătate și familie pentru aprobarea proiectului de hotărâre privind aprobarea schimbării categoriei de folosință a suprafeței de 1175 .
- Având în vedere proiectul de hotărâre inițiat de domnul primar – Acatrinei Mircia privind aprobarea schimbării categoriei de folosință a suprafeței de 1175 .

membrii comisiei de specialitate au luat în dezbatere proiectul de hotărâre prezentat și emit aviz favorabil, propunând Consiliului Local Coșula să-l aprobe în forma prezentată.

PREȘEDINTE,

TURCUMAN ALEXANDRA

SECRETAR,

CORNACI MARIUS-CORNELIU

Consilier,

---

HALANGESCU ROMITA



CONSILIUL LOCAL COȘULA  
Nr.1045/23.02.2017

PROCES VERBAL  
de avizare al comisiei de specialitate,  
încheiat astăzi 23.02.2017

ORDINEA DE ZI:

1. Proiect de hotărâre privind aprobarea schimbării categoriei de folosință a suprafeței de 1175 .

PROBLEME:

Membrii comisiei de specialitate au dezbătut proiectul de hotărâre înscris pe ordinea de zi și fiind supus la vot, a fost aprobat în unanimitate.  
Drept pentru care s-a încheiat prezentul proces verbal.

PREȘEDINTE,

NECHIFOR ELENA

SECRETAR,

MARCU ASPAZIA

Consilieri,

Gologan Marin

Țivlică Alexandru

Țăruș Ionel

Asurdoaei Petru

---

Cobzariu Virgil



CONSILIUL LOCAL COȘULA  
Nr.1045/23.02.2017

### RAPORT DE SPECIALITATE

a Comisiei pentru agricultură, activități economico-financiare, amenajarea teritoriului și urbanism, protecția mediului și turism pentru aprobarea schimbării categoriei de folosință a suprafeței de 1175 .

Având în vedere proiectul de hotărâre inițiat de domnul primar – Acatrinei Mircia – privind aprobarea schimbării categoriei de folosință a suprafeței de 1175 .

membrii comisiei de specialitate au luat în dezbatere proiectul de hotărâre prezentat și emit aviz favorabil, propunând Consiliului Local Cosula să-l aprobe în forma prezentată.

PREȘEDINTE,

NECHIFOR ELENA

Consilieri

SECRETAR,

MARCU ASPAZIA

Gologan Marin

Țivlică Alexandru

Țăruș Ionel

Asurdoaei Petru

Cobzariu Virgil

CONSILIUL LOCAL COȘULA  
Nr. 1048 /27.01.2017



PROCES VERBAL  
de avizare al comisiei de specialitate,  
încheiat astăzi 23.02.2017

ORDINEA DE ZI:

- 1.Proiect de hotarare privind aprobarea schimbarii categoriei de folosinta a suprafetei de 1175 .

PROBLEME:

Membrii comisiei de specialitate au dezbătut proiectul înscris la ordinea de zi și supus la vot, proiectul a fost aprobat în unanimitate.

Drept pentru care s-a încheiat prezentul proces verbal.

PREȘEDINTE,

CHELARU EUGENIA – ELENA

SECRETAR,

MURGU-PISLARU DANIELA

Consilier,

COBZARIU MIHAI

CONSILIUL LOCAL COȘULA  
Nr. 1048/23.02.2017



### RAPORT DE SPECIALITATE

- a Comisiei pentru muncă și protecție socială, protecție copii, juridică și disciplină pentru aprobarea proiectului de hotărâre privind aprobarea schimbării categoriei de folosință a suprafeței de 1175 .
- Având în vedere proiectul de hotărâre inițiat de domnul primar – Acatrinei Mircia privind aprobarea schimbării categoriei de folosință a suprafeței de 1175 .

membrii comisiei de specialitate au luat în dezbateră proiectul de hotărâre prezentat și emit aviz favorabil, propunând Consiliului Local Cosula să-l aprobe în forma prezentată.

PREȘEDINTE,

CHELARU EUGENIA – ELENA

SECRETAR,

MURGU-PISLARU DANIELA

Consilier,

---

COBZARIU MIHAI



## HOTĂRÂRE

privind schimbarea categoriei de folosință a unei suprafețe  
de teren aflate în domeniul public al comunei Cosula

Consiliul local al comunei Coșula, județul Botoșani,  
analizând raportul comisiei și compartimentului de specialitate și expunerea de  
motive la proiectul de hotărâre privind schimbarea categoriei de folosință a unei suprafețe  
de teren aflate în domeniul public al comunei Cosula,

având în vedere Raportul comun al Comisiei de specialitate pentru programe de  
dezvoltare economico – socială, buget – finanțe, administrarea domeniului public și privat al  
comunei, agricultură, gospodărie comunală, protecția mediului, servicii și comerț, a Comisiei de  
specialitate pentru învățământ, sănătate, cultură, protecție socială, activități sportive și de agrement  
și a Comisiei de specialitate pentru administrația publică locală, juridică, apărarea ordinii și  
liniștii publice privind avizarea favorabilă a proiectului de hotărâre,

în baza prevederilor art. 123 și ale art. 125 din Legea administrației publice locale  
nr. 215/2001, republicată cu modificările și completările ulterioare,

având în vedere prevederile Legii nr. 213/1998 - proprietatea publică și regimul  
juridic al acesteia cu modificările și completările ulterioare

în temeiul art. 45 din Legea nr. 215/2001 privind administrația publică locală,  
republicată


### hotărăște:

Art.1: Se aprobă schimbarea categoriei de folosință a suprafeței de 1175 mp,  
categorie drum, teren aflate în domeniul public al comunei Cosula, situat în parcela  
cadastrală 48 intravilan SUPITCA din domeniul public al comunei Coșula în categorie  
curs construcții pentru Biserica din satul Supitca, com. Cosula, jud. Botoșani.

Art. 2: Primarul comunei Coșula va duce la îndeplinire prevederile prezentei  
hotărâri.

PREȘEDINTE DE ȘEDINȚĂ,  
CONSILIER,

CONTRASEMNEAZĂ  
SECRETARUL COMUNEI,



BORFOTINA MIHAELA-ELENA

INIȚIATOR,  
PRIMAR,

ACATRINEI MIRCIĂ

Coșula, 24.02.2017



17383493

Carte Funciară Nr. 50330 Comuna/Oraș/Municipiu: Coșula

**EXTRAS DE CARTE FUNCİARĂ  
PENTRU INFORMARE**Oficiul de Cadastru și Publicitate Imobiliară BOTOSANI  
Biroul de Cadastru și Publicitate Imobiliară Botosani

Nr.	5425
Ziua	30
Luna	01
Anul	2017

**A. Partea I. Descrierea imobilului**

TEREN Intravilan

Adresa: Loc. Supitca, Jud. Botosani

Nr. Crt	Nr cadastral Nr.	Suprafața* (mp)	Observații / Referințe
A1	50330	Din acte: 1.175 Măsurata: 1.251	

**B. Partea II. Proprietari și acte**

Inscrieri privitoare la dreptul de proprietate și alte drepturi reale	Referințe
<b>65513 / 22/11/2013</b>	
Act Normativ nr. 132, din 06/03/2012 emis de Guvernul Romaniei;	
B1	A1
Intabulare, drept de PROPRIETATE, dobândit prin Lege, cota actuala 1/1	
1) COMUNA COȘULA, CIF:15676400, domeniu public	

**C. Partea III. SARCINI .**

Inscrieri privind dezmembramintele dreptului de proprietate, drepturi reale de garanție și sarcini	Referințe
NU SUNT	

Carte Funciară Nr. 50330 Comuna/Oraș/Municipiu: Cosula

Punct început	Punct sfârșit	Lungime segment (← (m))
6	7	15,735
7	1	29,073

\*\* Lungimile segmentelor sunt determinate în planul de proiecție Stereo 70 și sunt rotunjite la 10 centimetri.  
 \*\*\* Distanța dintre puncte este formată din segmente cumulate ce sunt mai mici decât valoarea 10 centimetri.

Certific că prezentul extras corespunde cu pozițiile în vigoare din cartea funciară originală, păstrată de acest birou.

Prezentul extras de carte funciară este valabil la autentificarea de către notarul public a actelor juridice prin care se sting drepturile reale precum și pentru dezbateră succesiunilor, iar informațiile prezentate sunt susceptibile de orice modificare, în condițiile legii.

S-a achitat tariful de 20 RON, -Chitanța internă nr.169099/30-01-2017 în sumă de 20, pentru serviciul de publicitate imobiliară cu codul nr. 272.

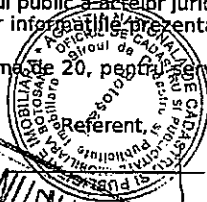
Data soluționării,  
30-01-2017

Data eliberării,  
01.04.2017

Asistent Registrator,  
DOINA PINZARIU

DOINA FLORICA PINZARIU  
(parafă și semnătură)  
Asistent registrator

Referent,  
VLĂDEANU GETA  
(parafă și semnătură)  
Asistent Registrator





TABEL DE MIȘCARE PARCELARĂ  
(FIȘA IMOBILULUI)

Adresa imobilului : Intravilan sat Cosula P.C. 48 Nr. cadastral .

A. Teren.		SITUAȚIA DIN ACTE				SITUAȚIA ACTUALĂ		
Proprietar	Cotă parte	Act de proprietate	Identificator nr. parcela/nr. topografic	Suprafața din acte ( mp)	Descrierea imobilului	Cod parcelă	Descrierea imobilului	Suprafața din măsurători ( mp)
Comuna Cosula domeniul public - Administrator Parohia Supitca		Hotărîrea nr. 27/25.06.2013	48	1175	Teren intravilan	TDI	Terenul intravilan	1251

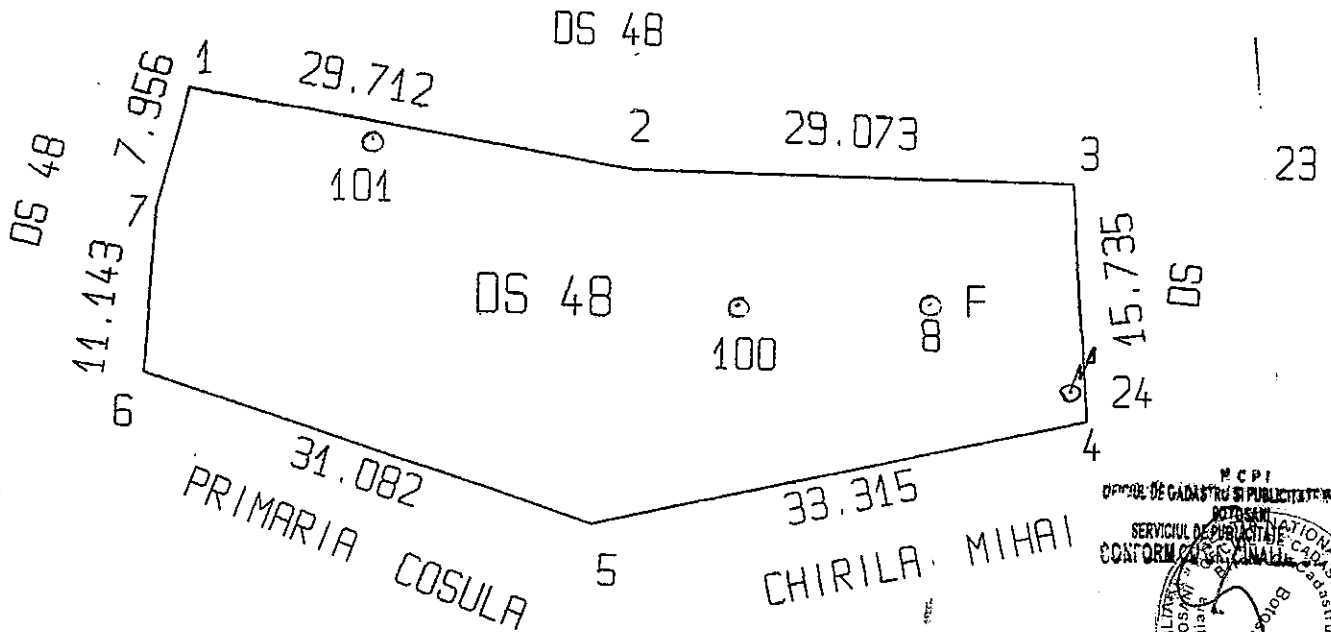
B. Construcții		SITUAȚIA DIN ACTE				SITUAȚIA ACTUALĂ		
Proprietar	Cotă parte	Act de proprietate	Suprafața din acte ( mp)	Descrierea imobilului	Cod parcelă	Descrierea imobilului	Suprafața din măsurători ( mp)	

Nr inregistrare: 258/2014  
 Cople conforma cu originalul din arhiva BCPI eliberata la data de 15.02.2014  
 Tariful: 40  
 Referent: ...




**PLAN AMPLASAMENT ȘI DELIMITARE A IMOBILULUI**  
Scara 1: 500

Nr. cadastral	Suprafața măsurată	Adresa imobilului: intravilan Supitca P.C. 48
	1251 mp	
Cartea Funciară nr.		UAT Coșula <i>50930</i>



ANCIPI  
SERVICIUL DE CADASTRU ȘI PUBLICITATE IMOBILIARĂ  
CONFORM LEGII NR. 70/1991  
SERVICIUL DE PROIECTARE CADASTRICĂ ȘI PUBLICITATE IMOBILIARĂ




A. Date referitoare la teren				
Nr. parcelă	Categoria de folosință	Suprafața (mp)	Valoare de impozitare(lei)	Mențiuni
48	DS	1251		
<b>TOTAL</b>				

B. Date referitoare la constructii			
Cod constr.	suprafață construită la sol (mp)	Valoare de impozitare (lei)	Mențiuni
SISTEM DE PROIECTIE STEREOGRAFIC 1970			
Pct.	Y	X	
1	634073.1250	681052.8190	
2	634102.4850	681048.2560	
3	634131.5570	681048.0310	
4	634132.6700	681032.3350	
5	634100.2320	681024.7410	
6	634070.5580	681033.9910	
7	634071.1200	681045.1200	

Suprafata din act = 1175 mp	Suprafata masurata = 1251 mp
-----------------------------	------------------------------



Se confirma suprafata din măsuratori și înscrierea ei în baza de date a CADASTRULUI IMOBILIAR. **STRADA 11 IANUARIE 1989**

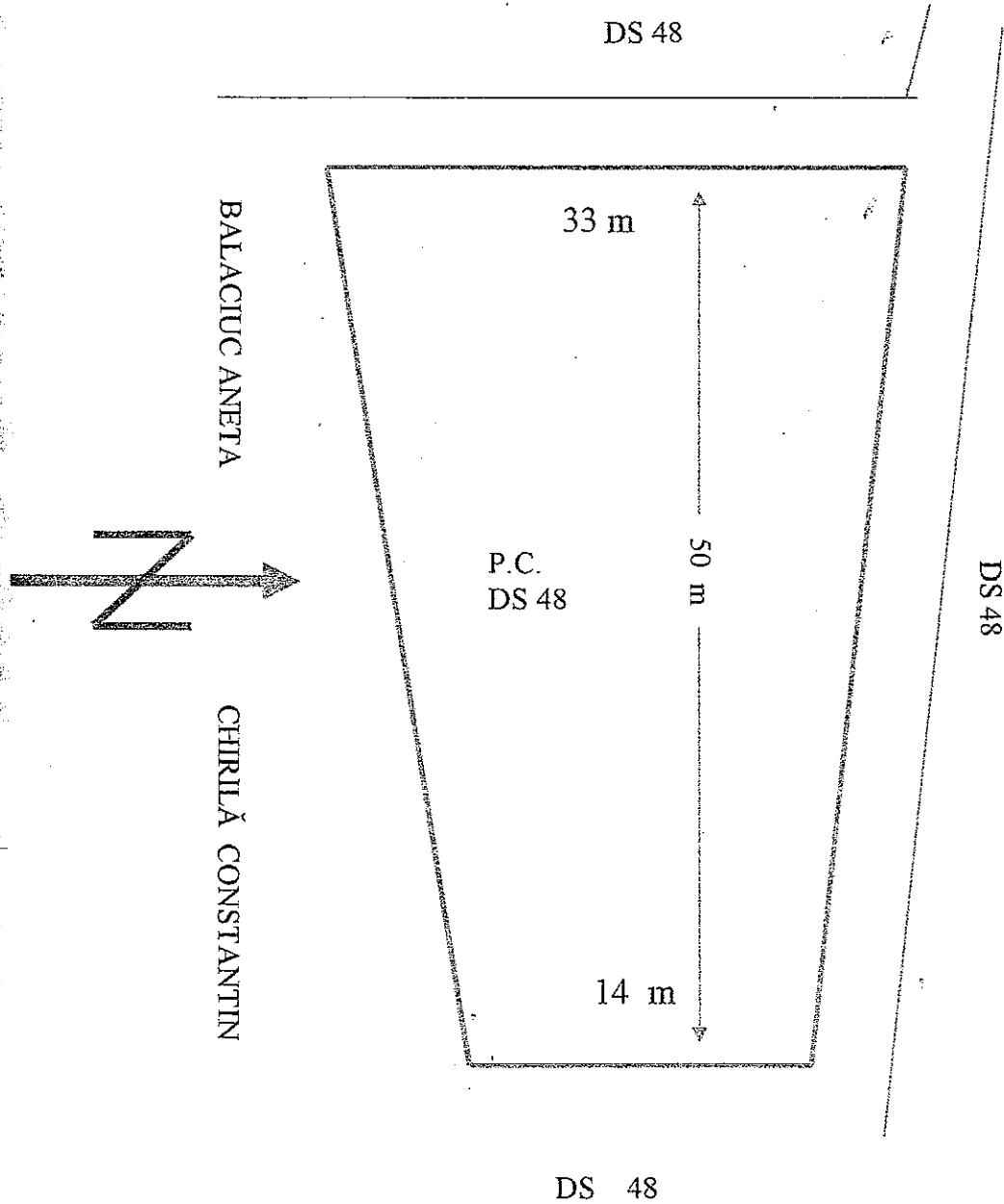
SCHIȚA TERENULUI

65

Proprietar: DOMENIUL PUBLIC

Suprafața : 1.175 mp

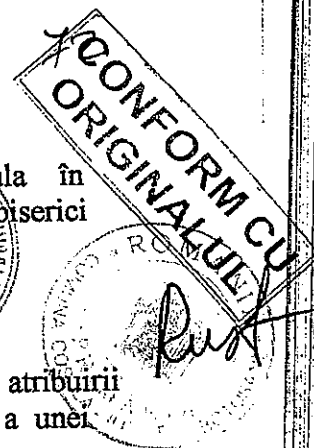
Parcela cadastrală : DS 48 INTRAVILAN ȘUPITCA



Întocmit,

## HOTĂRÎRE

privind trecerea unui teren din domeniul public al comunei Coșula în administrarea parohiei din satul Șupitca pentru construirea unei biserici



Consiliul local al comunei Coșula, județul Botoșani, analizând referatul primarului comunei Coșula cu privire la necesitatea atribuirii în titlu gratuit a unei suprafețe de teren pentru executarea lucrărilor de construcție a unei biserici în satul Șupitca din comuna Coșula, având în vedere Raportul Comisiei de specialitate pentru programe de dezvoltare economico - socială, buget - finanțe, administrarea domeniului public și privat al comunei, agricultură, gospodărie comunală, protecția mediului, servicii și comerț privind avizarea favorabilă a proiectului de hotărâre, în baza prevederilor Legii nr.215/2001, art.38 lit.g privind administrația publică locală, potrivit prevederilor Legii nr.213/2003 privind proprietatea publică și regimul juridic al acesteia, art.12, în temeiul art. 46, alin. 2 din Legea nr. 215/2001 privind administrația publică locală,

### hotărăște:

Art. 1: Se aprobă trecerea unui teren din domeniul public al comunei Coșula în administrarea parohiei din satul Șupitca pentru construirea unei biserici, pentru perioada cât pe acest teren va exista construită biserica, conform anexei care face parte integrantă din prezenta hotărâre.

Art. 2: Terenul identificat la articolul 1 va face parte integrantă din domeniul public al comunei Coșula și se transmite în folosință gratuită parohiei din satul Șupitca.

Art. 3: Predarea terenului se va face în condițiile legii, pe bază de protocol de predare - primire încheiat între reprezentantul Consiliul Local Coșula și reprezentantul parohiei din satul Șupitca.

Art. 4: Primarul comunei Coșula va duce la îndeplinire prevederile prezentei hotărâri, prin compartimentele din aparatul propriu.

PREȘEDINIE DE SEDINȚĂ,  
CONSILIER

TOMNA BOSUȚON

CONTRASEMNEAZĂ  
SECRETARUL /COMUNEI,

BORFOTINĂ MIHAELA-ELENA

OFICIUL DE CADASTRU ȘI PUBLICITATE IMOBILIARĂ  
BOTOȘANI  
SERVICIUL DE PUBLICITATE  
CC. DRN CU



<b>HOTARARE GUVERN</b> <b>132/2012</b>	<i>Vigoare</i>
<b>Emitent: Guvern</b> <b>Domenii: Administrare judete municipii</b> <b>orase comune</b>	<b>M.O. 171/2012</b>
Hotarare privind modificarea si completarea Hotararii Guvernului nr. 604/2006 pentru modificarea si completarea Hotararii Guvernului nr. 971/2002 privind atestarea domeniului public al judetului Botosani, precum si al municipiilor, oraselor si comunelor din judetul Botosani, precum si a Hotararii Guvernului nr. 971/2002	

M.Of.Nr.171 din 16 martie 2012

## HOTARARE Nr.132

privind modificarea si completarea Hotararii Guvernului nr. 604/2006 pentru modificarea si completarea Hotararii Guvernului nr. 971/2002 privind atestarea domeniului public al judetului Botosani, precum si al municipiilor, oraselor si comunelor din judetul Botosani, precum si a Hotararii Guvernului nr. 971/2002 privind atestarea domeniului public al judetului Botosani, precum si al municipiilor oraselor si comunelor din judetul Botosani



In temeiul art. 108 din Constitutia Romaniei, republicata, si al art. 21 alin. (3) din Legea nr. 213/1998 privind bunurile proprietate publica, cu modificarile si completarile ulterioare,

Guvernul Romaniei adopta prezenta hotarare.

**Art. I.** - Hotararea Guvernului nr. 604/2006 pentru modificarea si completarea Hotararii Guvernului nr. 971/2002 privind atestarea domeniului public al judetului Botosani, precum si al municipiilor, oraselor si comunelor din judetul Botosani, publicata in Monitorul Oficial al Romaniei, Partea I, nr. 472 si 472 bis din 31 mai 2006, se modifica dupa cum urmeaza:

- Articolul II va avea urmatorul cuprins:

**Art. II.** - Se atesta apartenenta la domeniul public al comunei Cosula, nou-infiintata in judetul Botosani prin Legea nr. 337/2003 pentru infiintarea comunei Cosula, judetul Botosani, prin reorganizarea comunei Copalau, a bunurilor cuprinse in anexa nr. 18, care devine anexa nr. 74 la Hotararea Guvernului nr. 971/2002, cu modificarile si completarile ulterioare.

**Art. II.** - Hotararea Guvernului nr. 971/2002 privind atestarea domeniului public al judetului Botosani, precum si al municipiilor, oraselor si comunelor din judetul Botosani, publicata in Monitorul Oficial al Romaniei, Partea I, nr. 692 si 692 bis din 20 septembrie 2002, cu modificarile si completarile ulterioare, se modifica si se completeaza dupa cum urmeaza:

1. La anexa nr. 25 „Inventarul bunurilor care apartin domeniului public al comunei Draguseni”:



a) se modifica urmatoarea pozitie:  
- la pozitia nr. 177, coloana 4 va avea urmatorul cuprins: „P476, Vecinatati: DC 499 - Postul de Politie Draguseni - 0,26 ha”, iar coloana 6 va avea urmatorul cuprins: „62,47”;

b) dupa pozitia nr. 376 se introduc doua noi pozitii, pozitiiile nr. 377 si 378, iar dupa pozitia nr. 378 se introduce o noua pozitie, pozitia nr. 379, care va contine 104 subpozitii, subpozitiile 379.1 - 379.104, conform anexei nr. 1.

2. La anexa nr. 33 „Inventarul bunurilor care apartin domeniului public al comunei Hiliseu-Horia” se modifica urmatoarea pozitie:

- la pozitia nr. 19, coloana 6 va avea urmatorul cuprins: „9.672.064,37”.

3. La anexa nr. 34 „Inventarul bunurilor care apartin domeniului public al comunei Hlipiceni”:

a) se abroga pozitiiile nr. 6, 166, 167, 170, 174, 192, 206, 238, 270, 276;

b) se modifica urmatoarele pozitii:

- la pozitia nr. 176, coloana 4 va avea urmatorul cuprins: „1,0400 ha”, iar coloana 6 va avea urmatorul cuprins: „2.080.000”;

- la pozitia nr. 178, coloana 4 va avea urmatorul cuprins: „1,6500 ha”, iar coloana 6 va avea urmatorul cuprins: „3.300.000”;

- la pozitia nr. 193, coloana 4 va avea urmatorul cuprins: „13,4300 ha”, iar coloana 6 va avea urmatorul cuprins: „26.860.000”;

- la pozitia nr. 204, coloana 4 va avea urmatorul cuprins: „5,7760 ha”, iar coloana 6 va avea urmatorul cuprins: „11.552.000”;

- la pozitia nr. 205, coloana 4 va avea urmatorul cuprins: „20,0500 ha”, iar coloana 6 va avea urmatorul cuprins: „40.100.000”;

- la pozitia nr. 218, coloana 4 va avea urmatorul cuprins: „14,9800 ha”, iar coloana 6 va avea urmatorul cuprins: „29.960.000”;

- la pozitia nr. 279, coloana 4 va avea urmatorul cuprins: „P184 - 9,0500 ha”, iar coloana 6 va avea urmatorul cuprins: „18.100.000”;

c) dupa pozitia nr. 283 se introduc 15 noi pozitii, pozitiiile nr. 284 - 298, conform anexei nr. 2.

4. La anexa nr. 63 „Inventarul bunurilor care apartin domeniului public al comunei Trusesti”:

- dupa pozitia nr. 378 se introduc doua noi pozitii, pozitiiile nr. 379 si 380, conform anexei nr. 3.

5. La anexa nr. 72 „Inventarul bunurilor care apartin domeniului public al comunei Vorniceni” se modifica urmatoarele pozitii:

- la pozitia nr. 245, coloana 6 va avea urmatorul cuprins: „470.576,05”;

- la pozitia nr. 254, coloana 6 va avea urmatorul cuprins: „1.557.149,14”;

- la pozitia nr. 255, coloana 6 va avea urmatorul cuprins: „2.138.941,13”.

6. Anexa nr. 74 „Inventarul bunurilor care apartin domeniului public al comunei Cosula” se modifica si se inlocuieste cu anexa nr. 4.

Art. III. - Anexele nr. 1-4 fac parte integranta din prezenta hotarare.

PRIM-MINISTRU  
MIHAI-RAZVAN UNGUREANU

Contrasemneaza:  
Ministrul administratiei si internelor,  
Gabriel Berca

Bucuresti, 6 martie 2012.  
Nr. 132.

ANEXA Nr. 1

Completari la inventarul bunurilor care apartin domeniului public al comunei  
Draguseni

				Anul	Situatia juridica

		exploatare 253	0,60 ha			Hotararii Consiliului local nr. 29/2010
217	1.3.7.1.	Drum de exploatare 292	DE 297 - DE 282 L = 300 ml l = 8 ml s = 0,24 ha	2003	45.852,00	Domeniul public al comunei Cosula, conform Hotararii Consiliului local nr. 29/2010
218	1.3.7.1.	Drum de exploatare 282	DE 292 - Dupa Padure L = 500 ml l = 8 ml s = 0,40 ha	2003	76.420,00	Domeniul public al comunei Cosula, conform Hotararii Consiliului local nr. 29/2010
219	1.6.1.	Teren - rezervor apa	P.C. 32/79 S = 2.500 mp	2008	56.124,00	Domeniul public al comunei Cosula, conform Hotararii Consiliului local nr. 29/2010
220	1.6.1.	Teren - parcare langa Manastire	P.C. 654 S = 1.170 mp	2003	20.898,00	Domeniul public al comunei Cosula, conform Hotararii Consiliului local nr. 29/2010
221	1.6.1.	Teren - Intre Garle	P.C. 193/27 S = 2.772 mp	2003	49.512,00	Domeniul public al comunei Cosula, conform Hotararii Consiliului local nr. 29/2010
1	2	3	4	5	6	7
222	1.6.1.	Teren - scena	P.C. DS 211 S = 1.300 mp	2008	23.219,00	Domeniul public al comunei Cosula, conform Hotararii Consiliului local nr. 29/2010
223	1.6.1.	Teren - statie epurare Buda	P.C. 181 S = 20.000 mp	2008	357.228,00	Domeniul public al comunei Cosula, conform Hotararii Consiliului local nr. 29/2010
224	1.6.1.	Teren - Parohia Supitca	P.C. 48 S = 1.175 mp	2005	25.085,00	Domeniul public al comunei Cosula, conform Hotararii Consiliului local nr. 29/2010
225	1.6.1.	Teren - CONSUMCOOP Padureni	P.C. 13 S = 640 mp	2003	11.431,00	Domeniul public al comunei Cosula, conform Hotararii Consiliului local nr. 29/2010
226	1.6.1.	Teren - bloc Cosula	P.C. 452 S = 1.564 mp	2003	27.935,00	Domeniul public al comunei Cosula, conform Hotararii Consiliului local nr. 29/2010
227	1.6.1.	Teren - baza sportiva	P.C. 66/1 S = 23.200 mp	2008	414.385,00	Domeniul public al comunei Cosula, conform Hotararii Consiliului local nr. 29/2010
228	1.6.1.	Teren de joaca pentru copii	P.C. 250/2 S = 1.000 mp	2007	17.862,00	Domeniul public al comunei Cosula, conform Hotararii Consiliului local nr. 29/2010
229	1.6.1.	Teren - magazin Supitca	P.C. 28 S = 938 mp	2003	20.851,00	Domeniul public al comunei Cosula, conform Hotararii Consiliului local nr. 29/2010
230	1.6.2.	Sala de sport	Cosula	2007	814.379,61	Domeniul public al comunei Cosula, conform Hotararii Consiliului local nr. 29/2010
231	1.6.2.	Magazie bloc	Cosula	2003	12.639,15	Domeniul public al comunei Cosula, conform Hotararii Consiliului local nr. 29/2010
232	1.6.2.	Scoala Padureni	Padureni	2005	154.686,19	Domeniul public al comunei Cosula, conform Hotararii Consiliului local nr. 29/2010
233	1.6.2.	Scoala Supitca	Supitca	2005	271.707,73	Domeniul public al comunei Cosula, conform Hotararii Consiliului

ROMÂNIA  
JUDEȚUL BOTOȘANI  
PRIMĂRIA COMUNEI COȘULA  
Nr. 1041 din 23.02.2017



### REFERAT DE SPECIALITATE

privind aprobarea modificării categoriei de folosință a unei suprafețe de teren,  
domeniului public al comunei Coșula județul Botoșani, trecut în administrarea Parohiei Șupitca

Pentru realizarea obiectivului “ Biserica Sf. Gheorghe “ sat Șupitca com. Coșula jud. Botoșani,  
prin Hotărârea Consiliului Local Nr. 26 din 29.06.2005, a fost trecută în administrarea Parohiei Șupitca o  
suprafață de teren de 1175 mp, în Pc 48.

Această suprafață de teren este inclusă în categoria de folosință – drum.

În această situație se impune schimbarea categoriei de folosință, din “ drum “ în categoria  
“ curți-construcții “ pentru a fi posibilă realizarea obiectivului sus-menționat.

În temeiul art. 36 alin.2 lit. c , alin, 5 lit. c, coroborate cu prevederile art. 45 alin. 1 și ale art. 115  
alin. 1 lit. b, din Legea nr. 215/2001 privind administrația publică locală cu modificările și completările  
ulterioare, față de cele arătate mai sus, rugăm aprobarea proiectului de hotărâre privind modificarea  
categoriei de folosință a unei suprafețe de teren, domeniului public al comunei Coșula județul Botoșani,  
trecut în administrarea Parohiei Șupitca .

RESPONSABIL URBANISM ,

Holospin Mircea

